



都市計画情報マップ

操 作 説 明

長久手市都市計画課



【二次元コード】



01 | 画面レイアウト

The screenshot displays a web application interface for urban planning information. The main area shows a map of Niigata City with various overlays. The interface is annotated with callouts explaining key features:

- マップ選択 (Map Selection):** A dropdown menu labeled "用途地域" (Use District) allows switching between various map layers. The list includes: 都市計画道路 (Urban Planning Road), 地区計画 (Local Plan), 生産緑地 (Production Green Land), 防火・準防火の地域 (Fire/Quasi-fire areas), その他の地域 (Other areas), 盛土規制法 (Soil Regulation Law), 認可団地 (Approved Housing Estate), DID区域 (DID Area), 誘導区域 (Guidance Area), 屋外広告物規制区域 (Outdoor Advertising Regulation Area), and 白図 (White Map).
- メインメニュー (Main Menu):** A sidebar menu on the right provides navigation options: 目標物検索 (Target Search), 地番検索 (Parcel Search), 現在地の取得 (Current Location Acquisition), 全域表示 (Full Display), 印刷 (Print), 凡例 (Legend), and リンク (Link).
- 背景図 (Background Map):** A dropdown menu labeled "背景図" (Background Map) allows switching between: 都市計画基本図 (Urban Planning Basic Map), 一般地図 (General Map), 淡色地図 (Light Color Map), 衛星写真 (Satellite Photo), and OSM. A slider below the dropdown allows adjusting the transparency level of the background map.
- 計測機能 (Measurement Function):** A vertical toolbar on the left provides measurement tools: 通常モード (Normal Mode), 距離測定モード (Distance Measurement Mode), 面積測定モード (Area Measurement Mode), and 1つ戻る (Back One Step).

The map itself shows various colored zones and roads, with labels for 瀬戸市 (Seto City) and 日進市 (Hinokuni City).

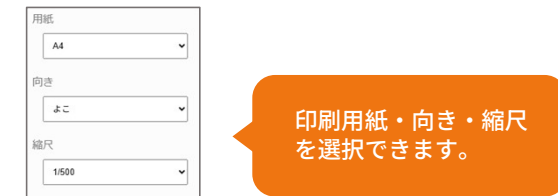
02 | メインメニュー : 住所検索や印刷などが行えるメニューです。



目標物検索 : 目標物検索が可能です。



印刷 : 印刷が可能です。



地番検索 : 住所検索が可能です。



凡例 : 凡例等が確認できます。



現在地の取得 : 現在地に移動します。

全体表示 : マップを起動時に戻します。

02 | メインメニュー : 住所検索や印刷などが行えるメニューです。



リンク : 表示地点の「GoogleMap」や「マップあいち」へアクセス可能です。その他関連ページの閲覧が利用できます。



【GoogleMap・StreetView】



【リンクを共有】



URLで現在の地図を共有



03 印刷機能

印刷する ×

用紙
A4 ▼

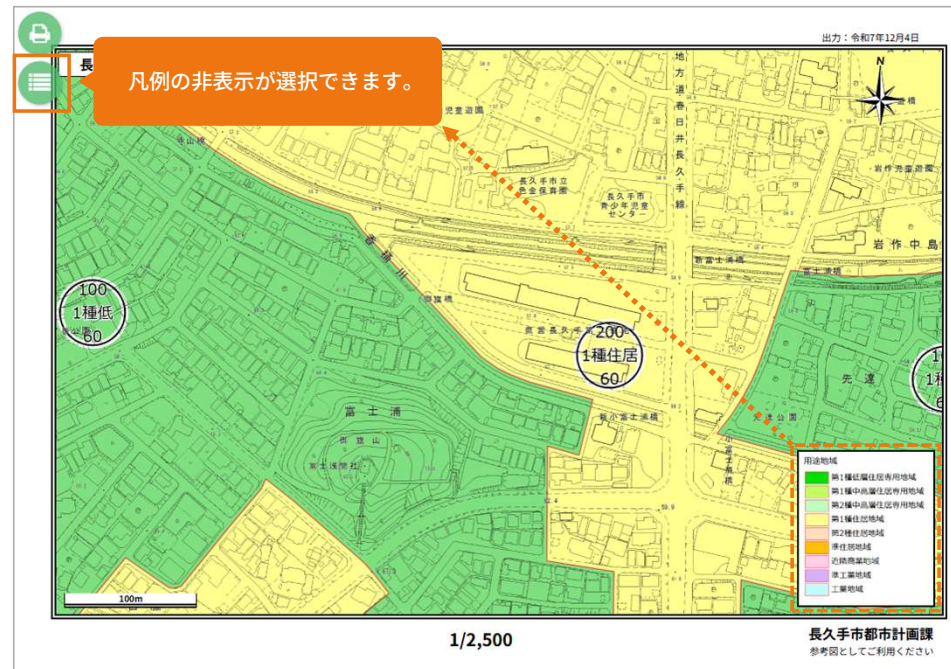
向き
よこ ▼

縮尺
1/2500 ▼

実行

①印刷用紙・向き・縮尺を指定し実行します。

印刷プレビューが表示されます。



※ご利用のプリンター設定によっては拡大/縮小される場合がございますので「実際のサイズ」になっているかご確認ください。

04 計測機能

 通常モード

 距離測定モード


：始点から最終点の距離を計測できます。

①距離測定モードで計測したい箇所をクリック



②ダブルクリックで計測確定します。



 1点戻る

 面積測定モード

：面積を計測できます。

①面積測定モードで計測したい箇所をクリック



②ダブルクリックで計測確定します。

