



認定道路情報マップ

操	作	説	明
---	---	---	---

長久手市土木課



【二次元コード】



2025年12月：第1版

01 | 画面レイアウト

マップ選択
各種マップの切替が可能です。

メインメニュー
住所検索や印刷などが可能なメニューです。

計測機能
計測が可能です。

- 通常モード
- 距離測定モード
- 面積測定モード
- 1つ戻る

背景図
背景図の切替が可能です。

現況平面図
一般地図
淡色地図
衛星写真
OSM

認定道路情報

- 目標物検索
- 地番検索
- 現在地の取得
- 全域表示
- 印刷
- 凡例
- リンク

背景図
現況平面図

透過度レベルの調整も行えます。

500 m

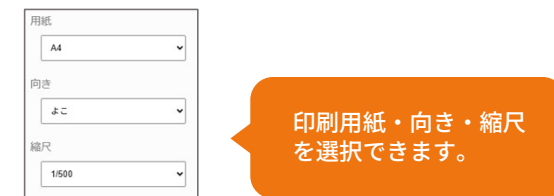
02 | メインメニュー : 住所検索や印刷などが行えるメニューです。



目標物検索 : 目標物検索が可能です。



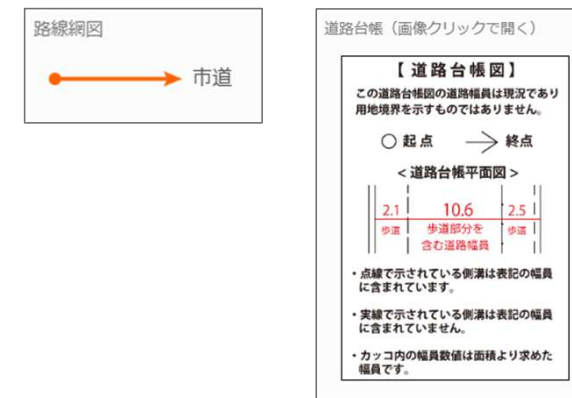
印刷 : 印刷が可能です。



地番検索 : 住所検索が可能です。



凡例 : 凡例等が確認できます。



現在地の取得 : 現在地に移動します。

全体表示 : マップを起動時に戻します。

02 | メインメニュー : 住所検索や印刷などが行えるメニューです。



リンク : 表示地点の「GoogleMap」や「マップあいち」へアクセス可能です。その他関連ページの閲覧が利用できます。



【GoogleMap・StreetView】



【リンクを共有】



03 印刷機能

印刷する >>

用紙

A4

向き

よこ

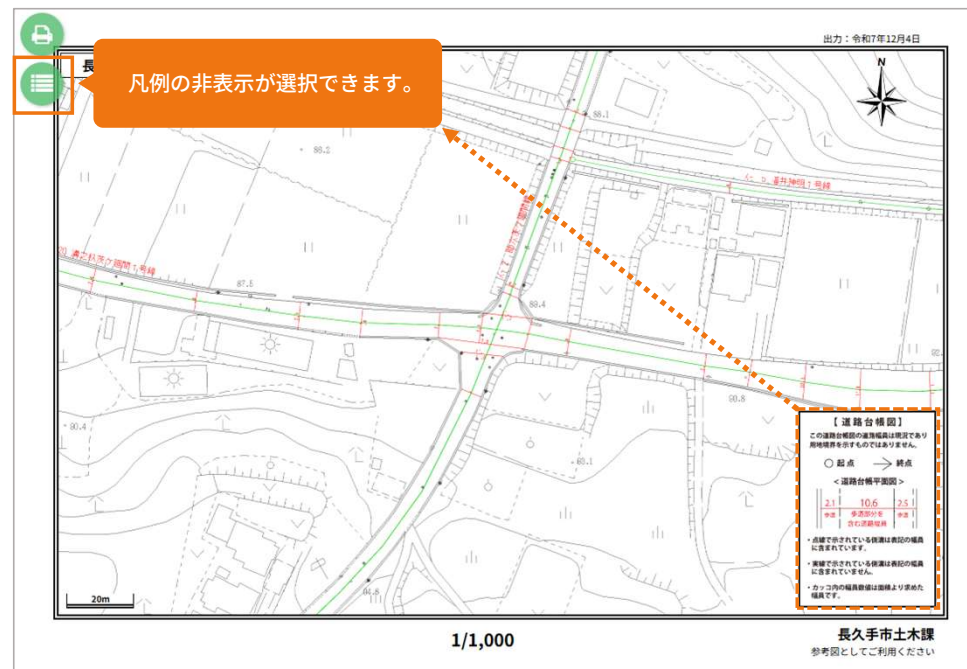
縮尺

1/1000

実行

①印刷用紙・向き・縮尺を指定し実行します。

印刷プレビューが表示されます。



※ご利用のプリンター設定によっては拡大/縮小される場合がございますので「実際のサイズ」になっているかご確認ください。

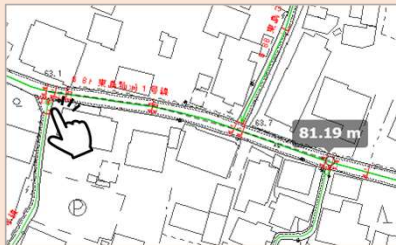
04 計測機能

 通常モード

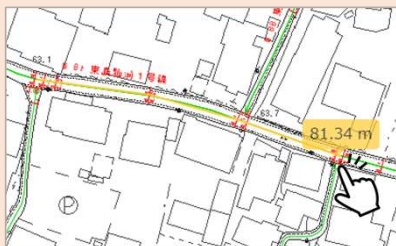
 距離測定モード

：始点から最終点の距離を計測できます。

①距離測定モードで計測したい箇所をクリック



②ダブルクリックで計測確定します。



 1点戻る

 面積測定モード

：面積を計測できます。

①面積測定モードで計測したい箇所をクリック



②ダブルクリックで計測確定します。

