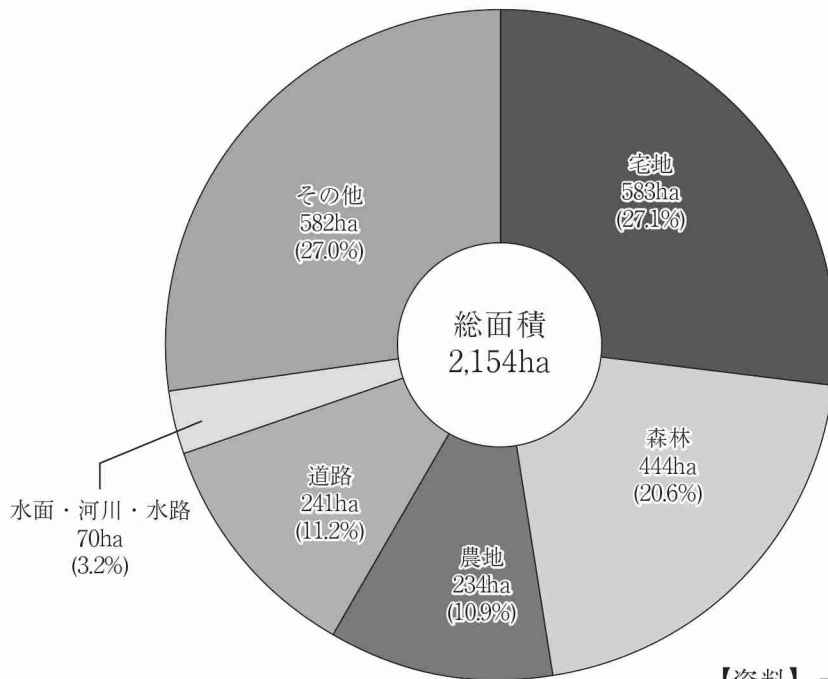


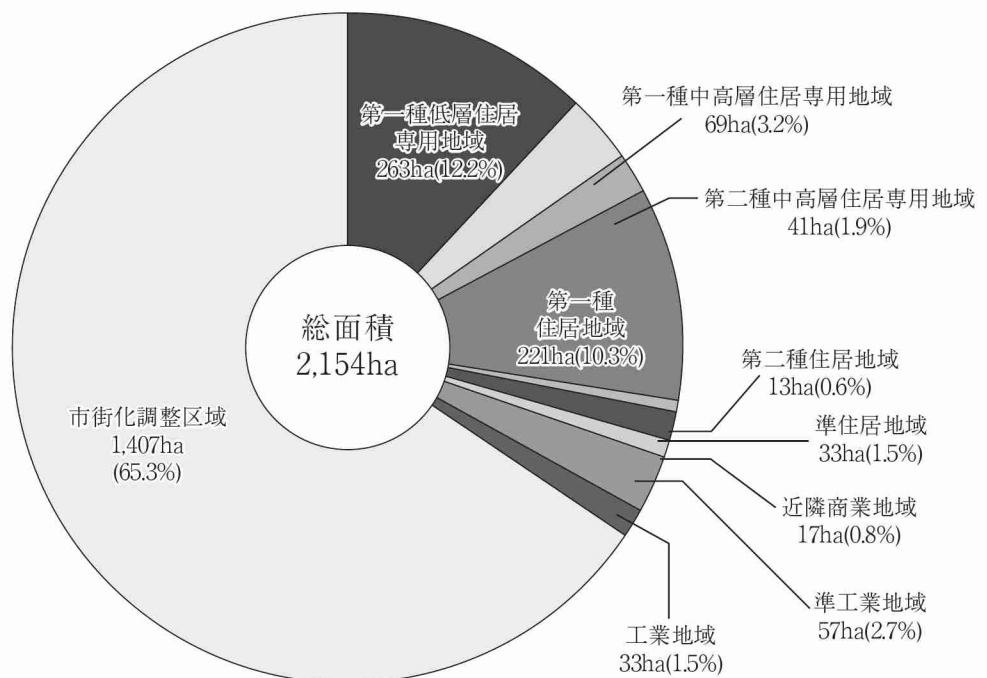
統計図表

土地利用面積の割合 (P14参照)
(平成25年)



【資料】 土地に関する統計年報

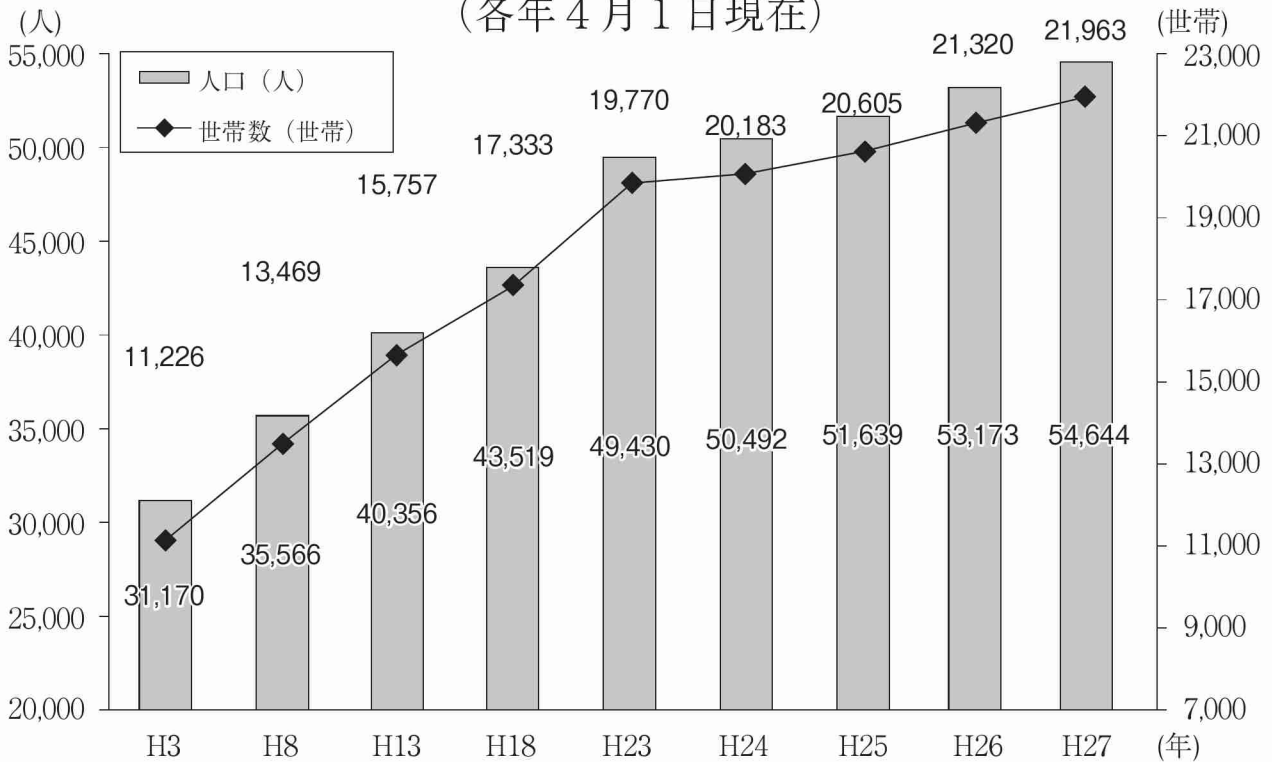
市街化・市街化調整区域面積 (P14参照)
(平成27年)



【資料】 都市計画課

総人口・世帯数の推移 (P20参照)

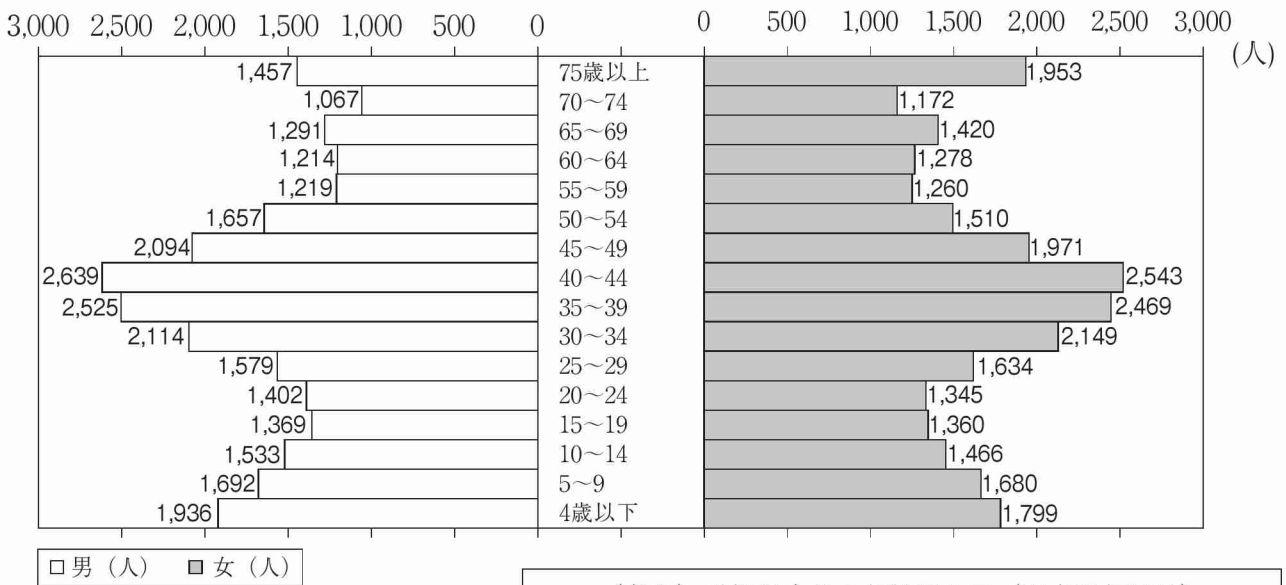
(各年4月1日現在)



【資料】 経営管理課

年齢別 (5歳階級) 人口 (P25参照)

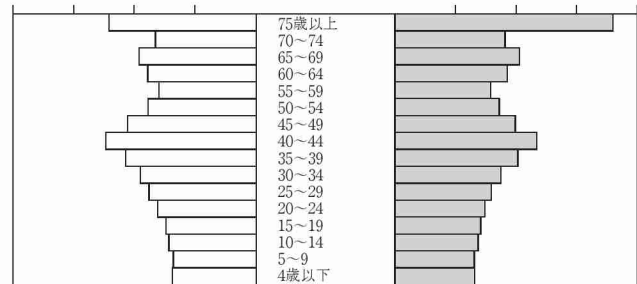
(平成27年4月1日現在)



【資料】 住民基本台帳 (日本人住民)

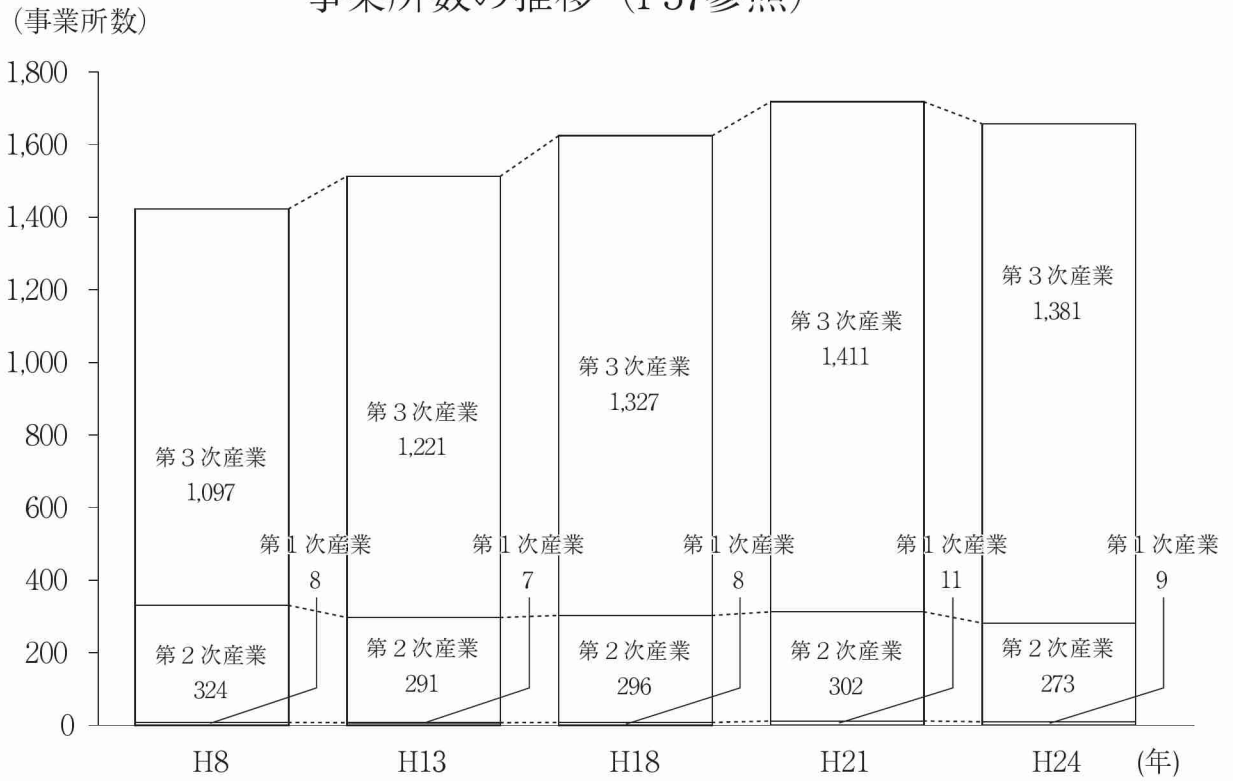
(参考) 愛知県全体の年齢別人口 (平成26年10月)

500,000 375,000 250,000 125,000



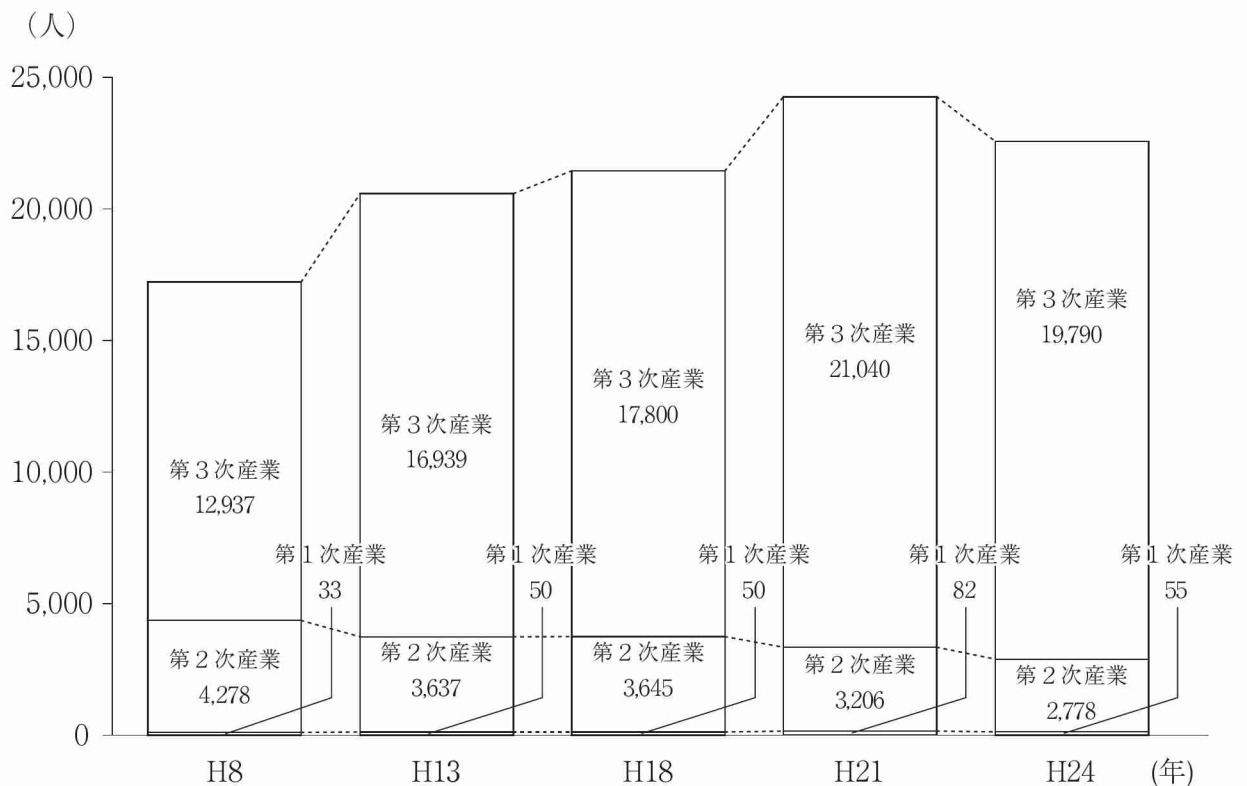
【資料】 あいちの人口

事業所数の推移 (P37参照)



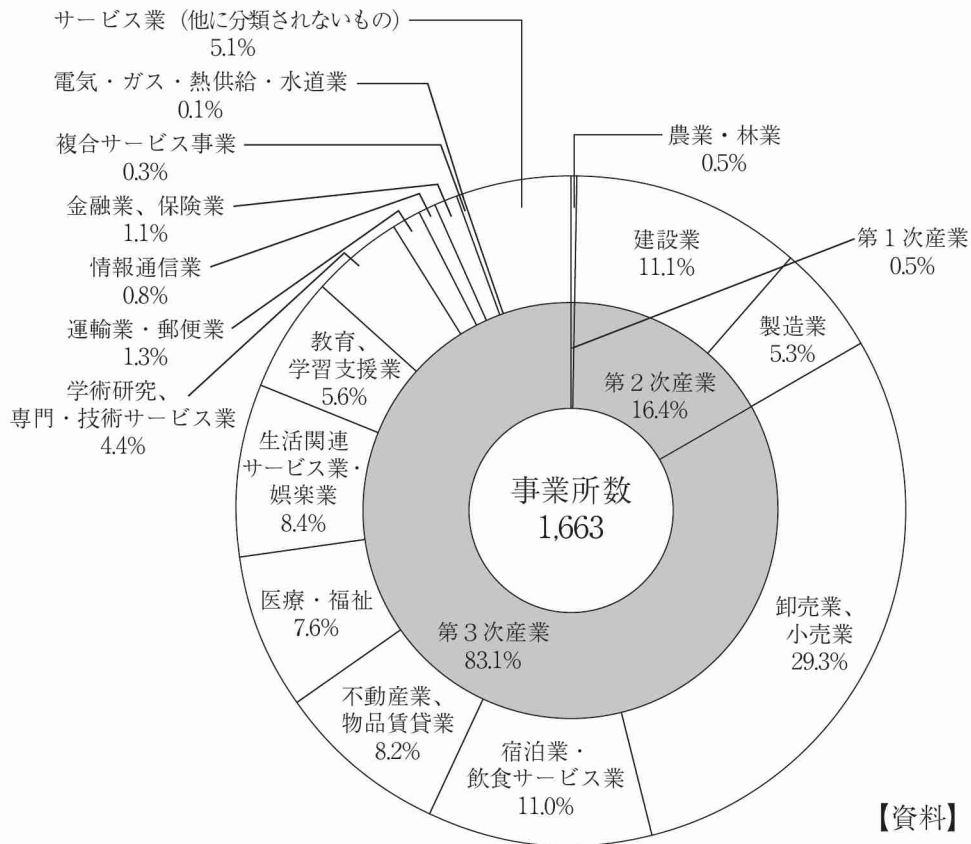
【資料】事業所・企業統計調査、経済センサス

従業者数の推移 (P37参照)

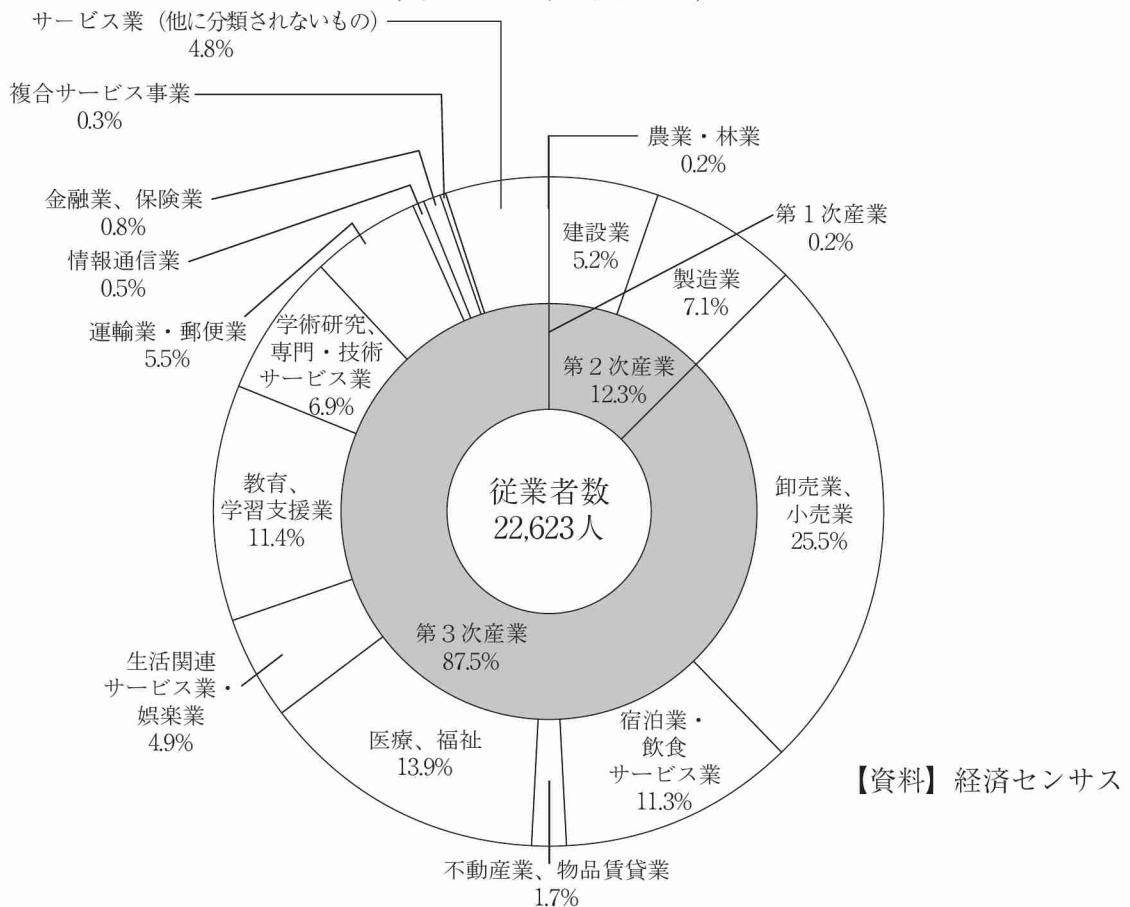


【資料】事業所・企業統計調査、経済センサス

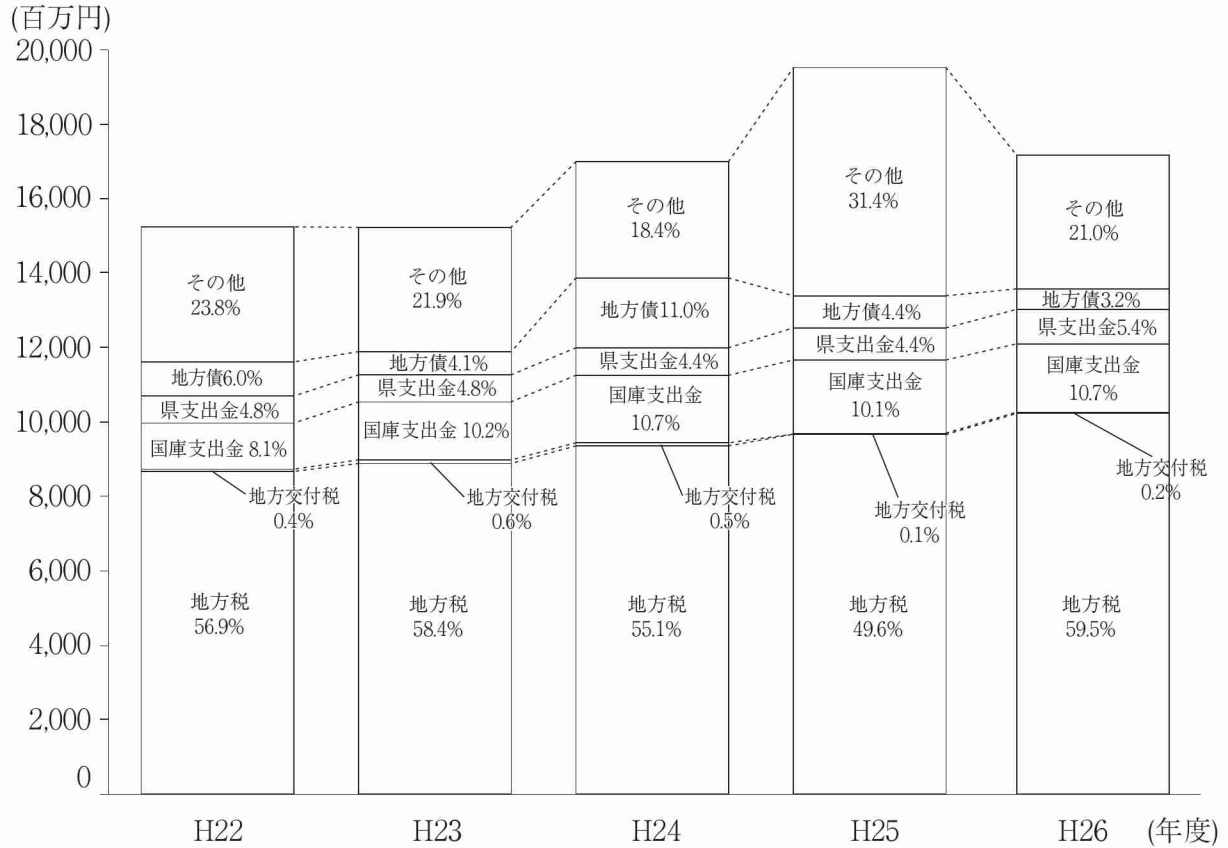
産業分類別事業所数構成比 (P37参照) (平成24年2月1日現在)



産業分類別従業者数構成比 (P37参照) (平成24年2月1日)

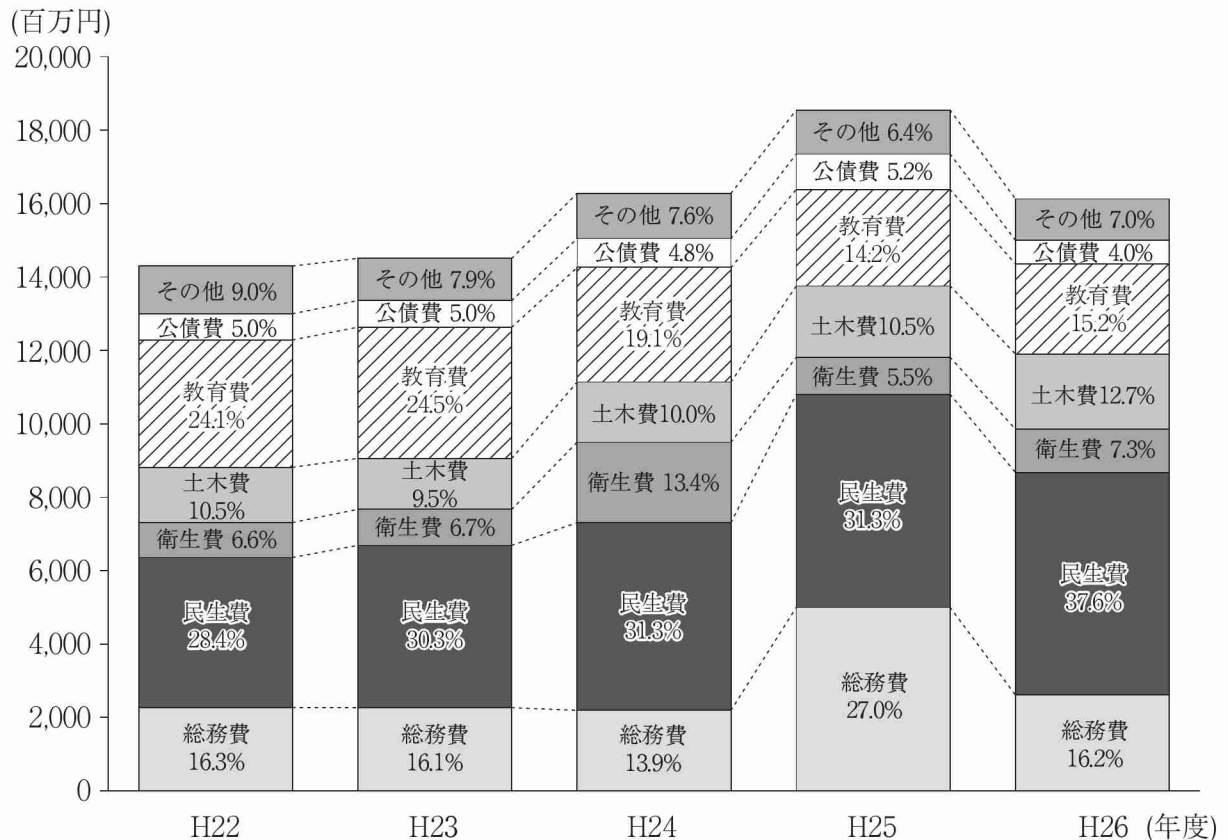


普通会計財源別歳入決算額の推移 (P114~115参照)



【資料】 地方財政状況調査

普通会計目的別歳出決算額の推移 (P118~119参照)



【資料】 地方財政状況調査