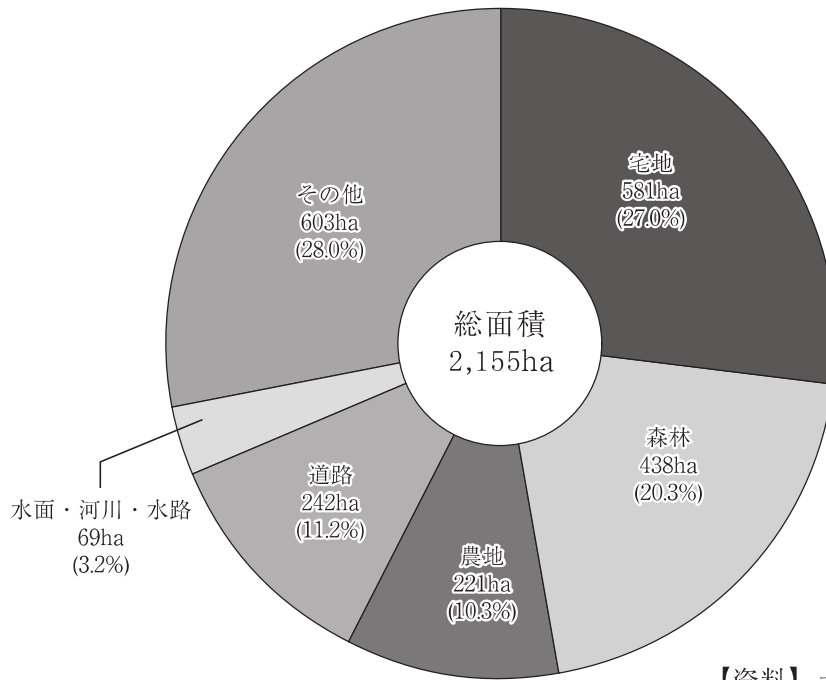


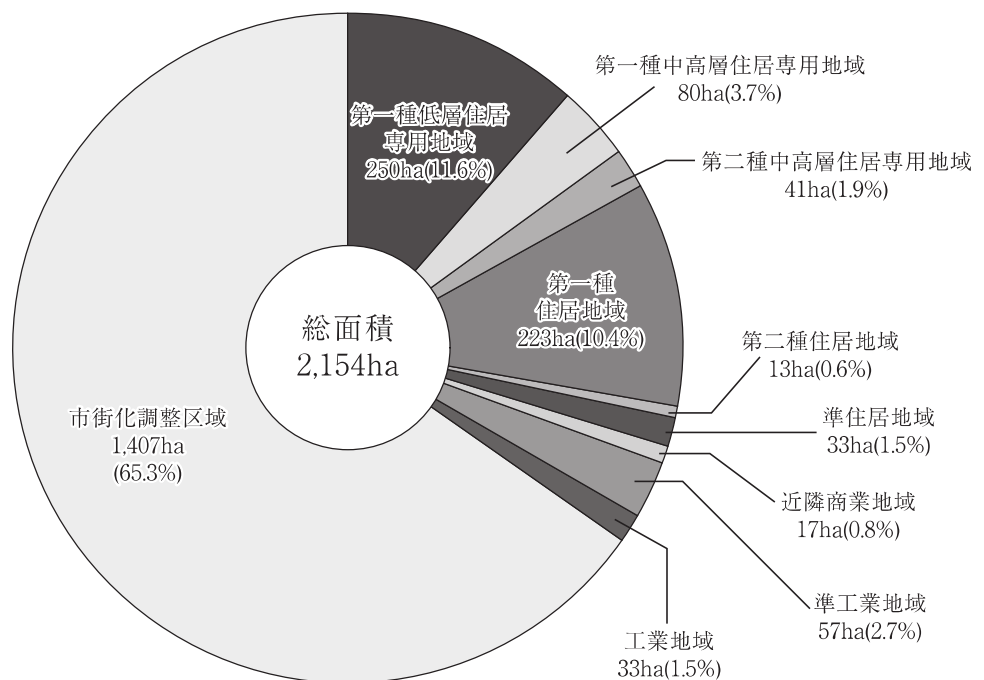
# 統計図表

土地利用面積の割合（P14参照）  
（平成26年）



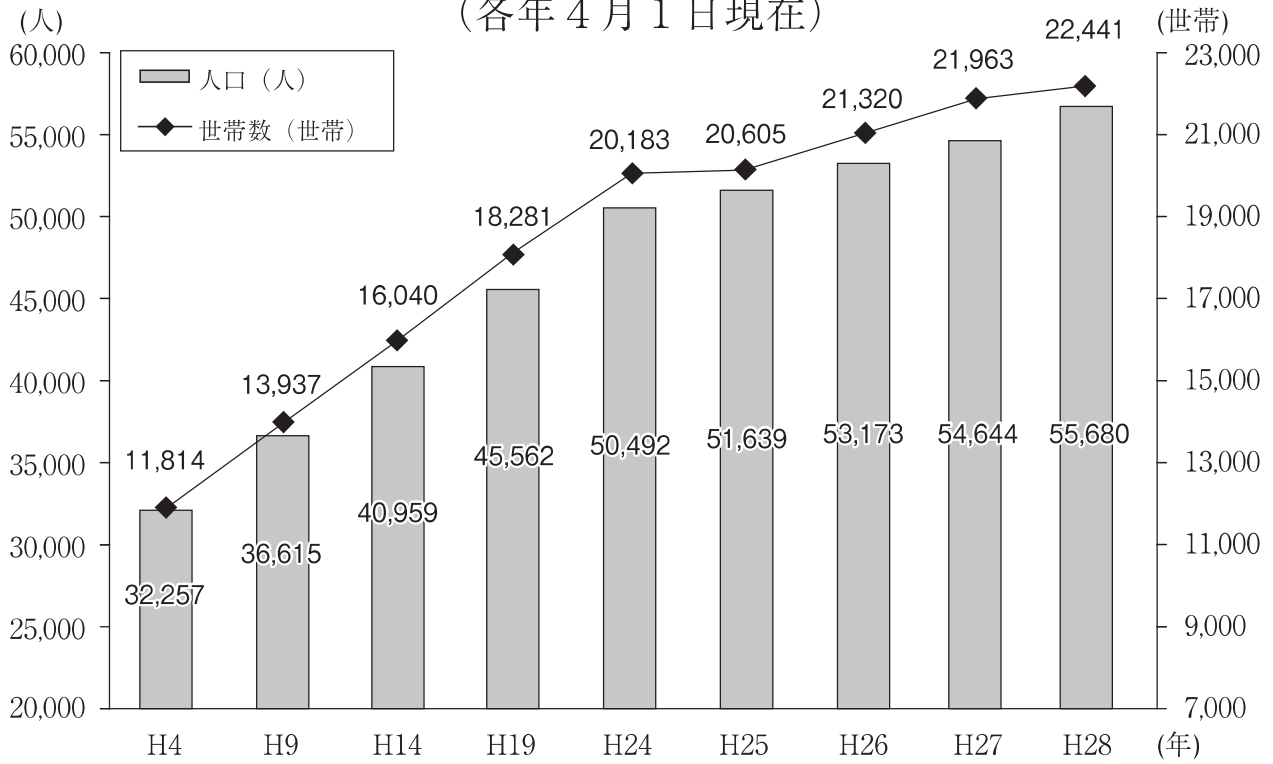
【資料】土地に関する統計年報

市街化・市街化調整区域面積（P14参照）  
（平成28年）



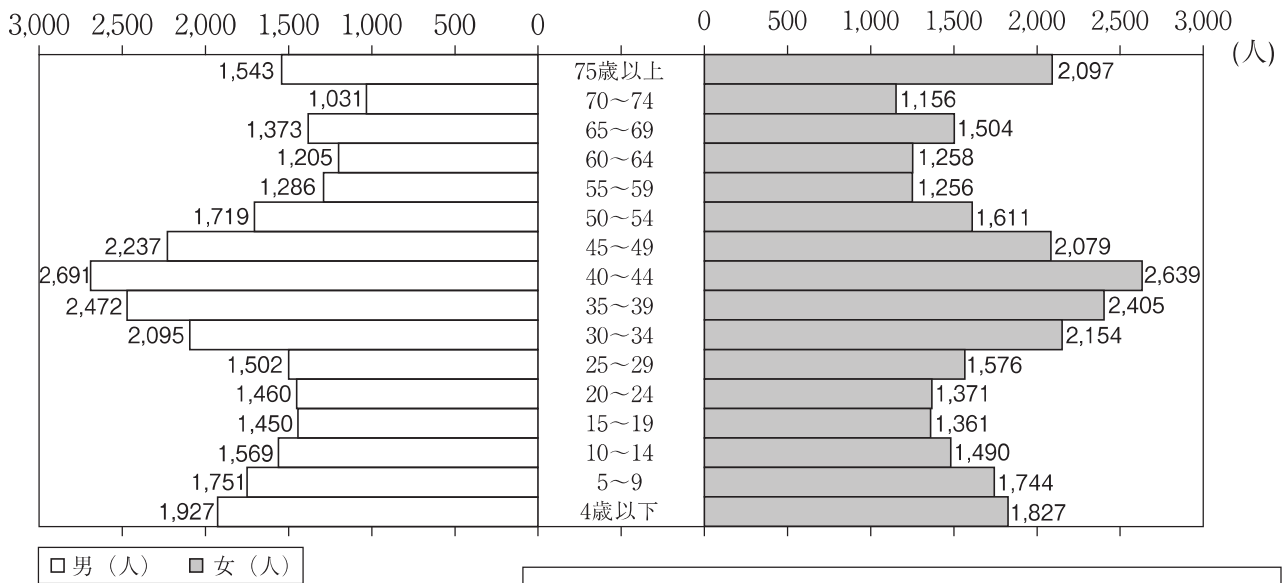
【資料】都市計画課

総人口・世帯数の推移 (P20参照)  
(各年4月1日現在)

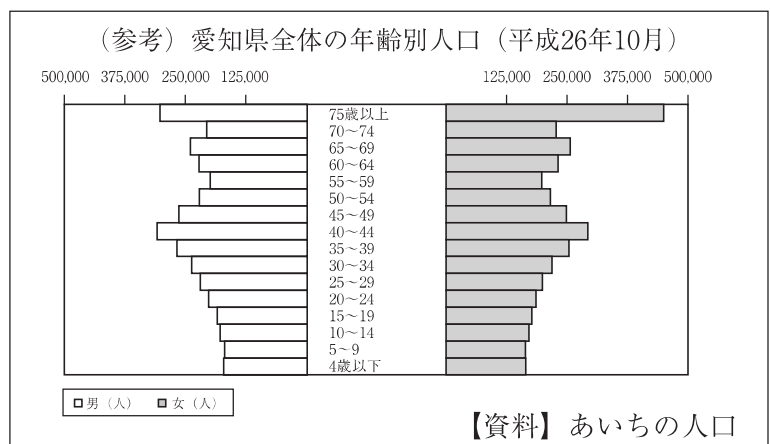


【資料】情報課

年齢別 (5歳階級) 人口 (P25参照)  
(平成28年4月1日現在)

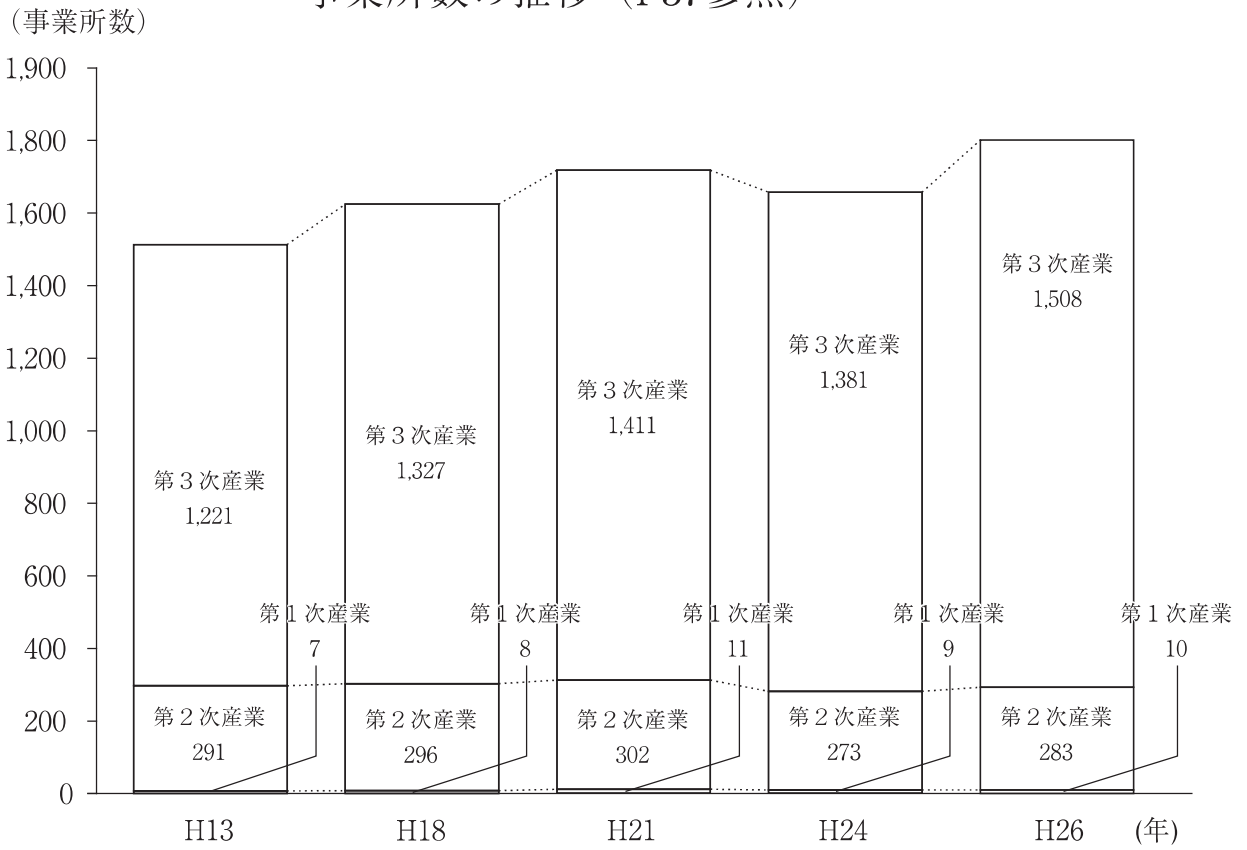


【資料】住民基本台帳 (日本人住民)

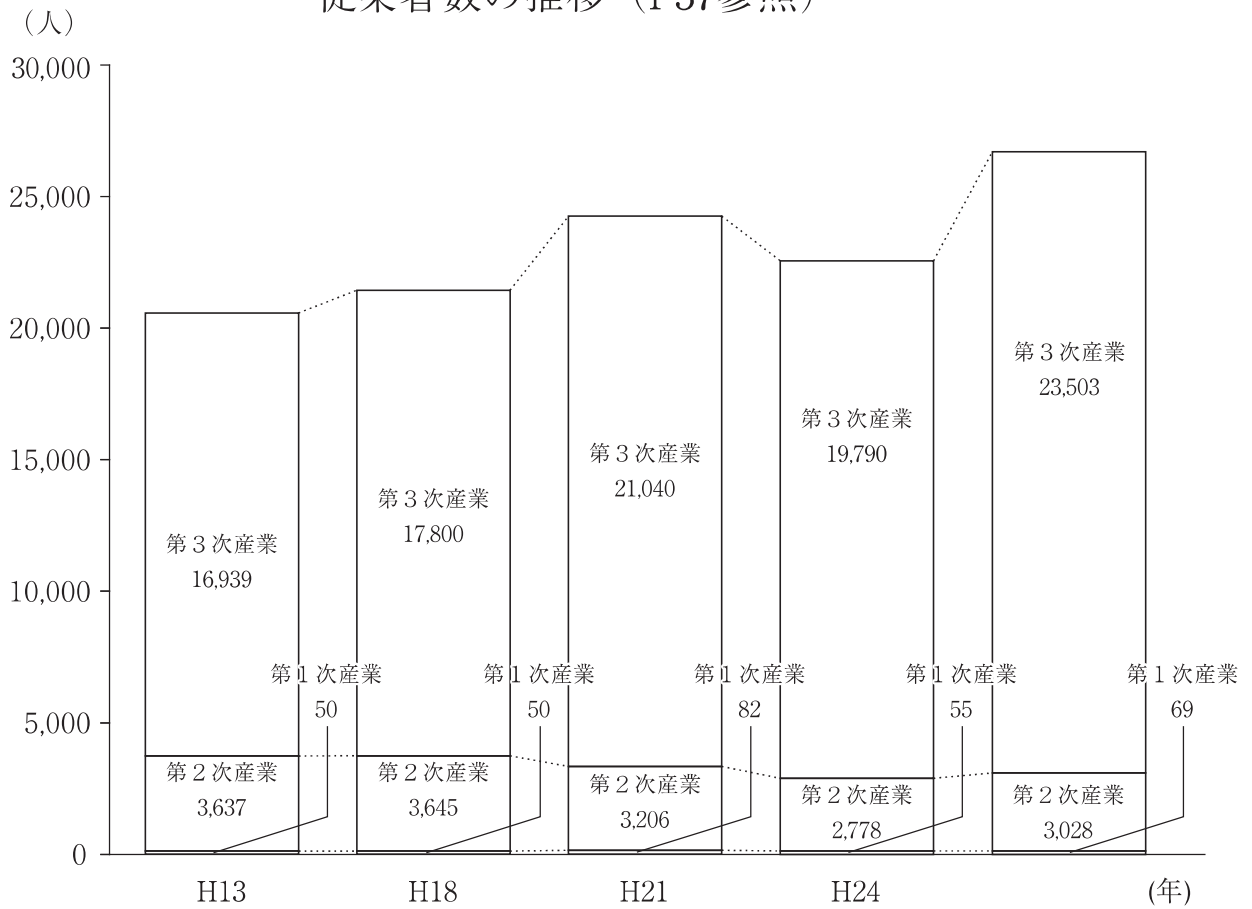


【資料】あいちの人口

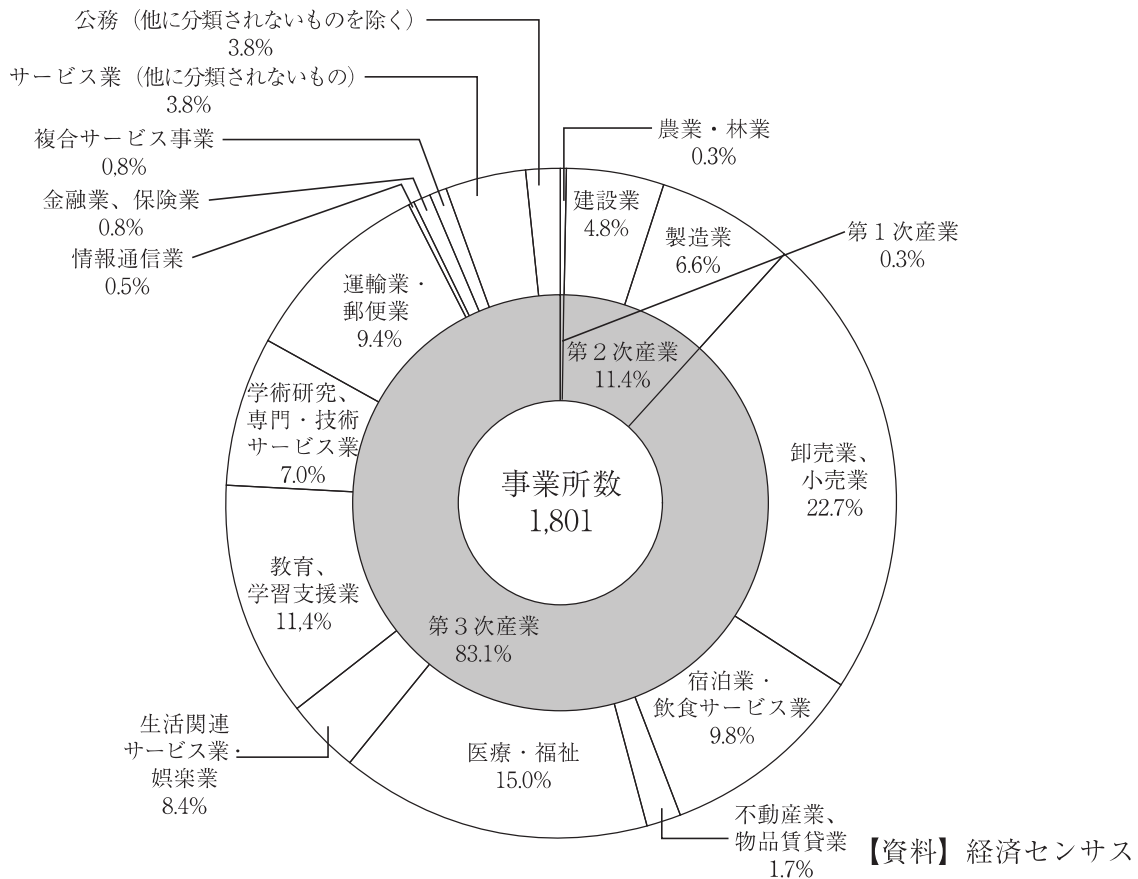
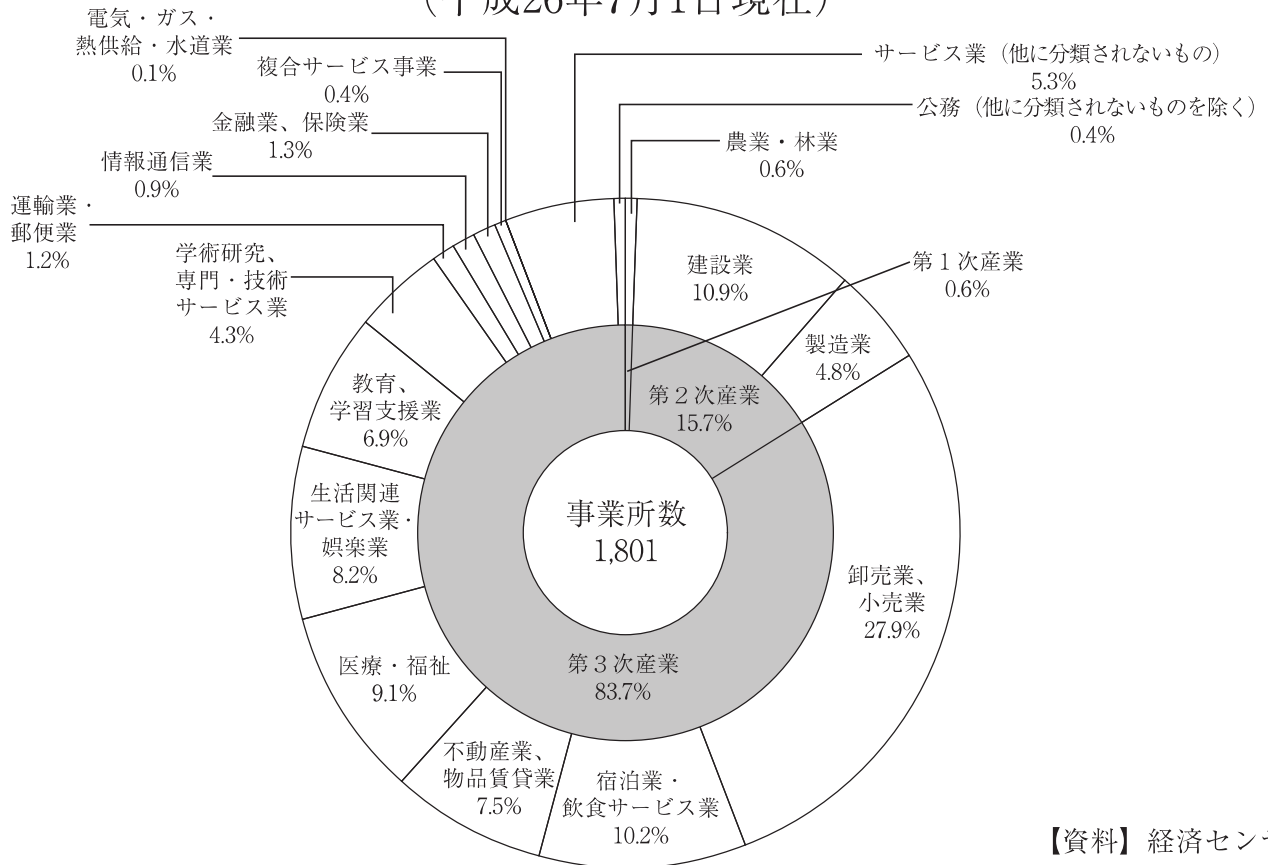
## 事業所数の推移（P37参照）



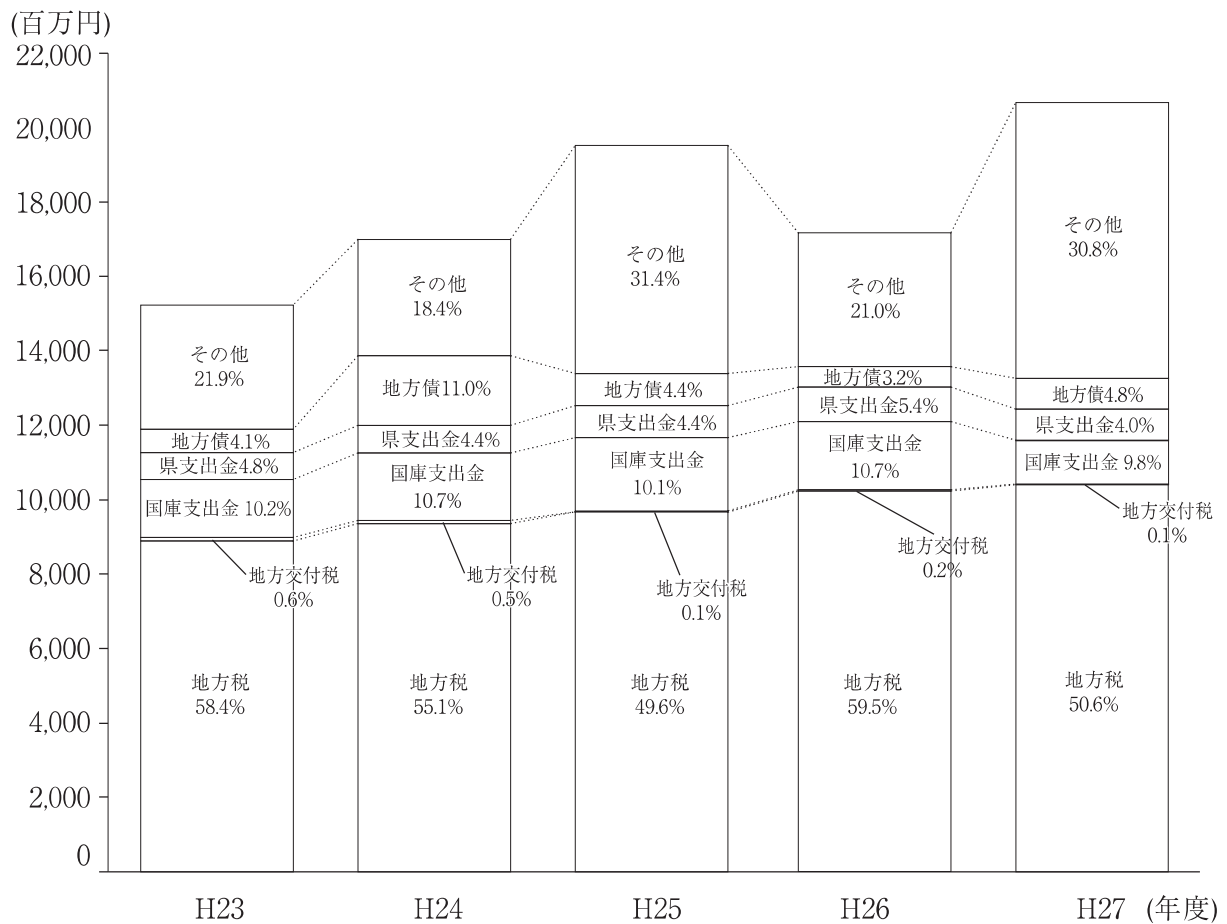
## 従業者数の推移（P37参照）



## 産業分類別事業所数構成比（P37参照） （平成26年7月1日現在）

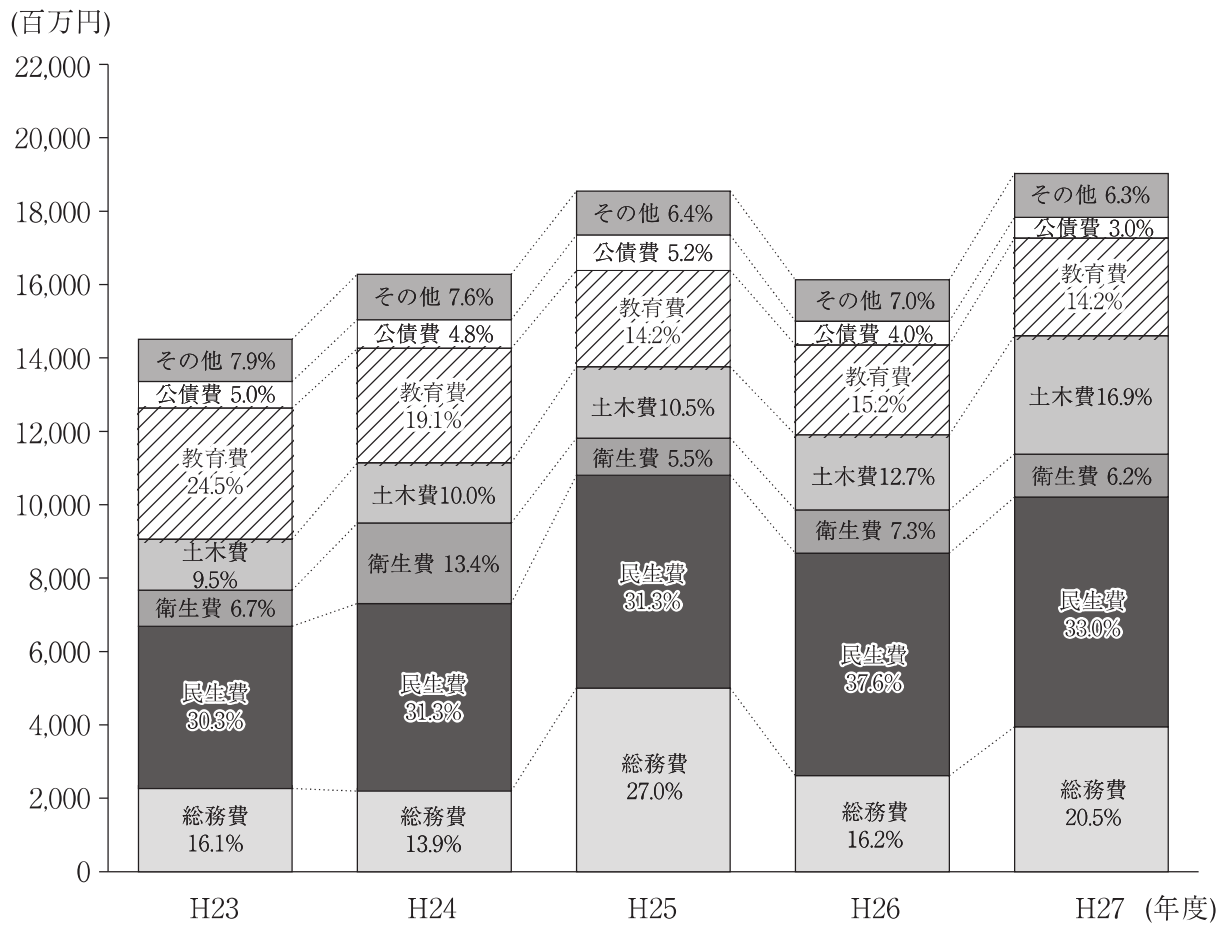


普通会計財源別歳入決算額の推移 (P114~115参照)



【資料】 地方財政状況調査

普通会計目的別歳出決算額の推移 (P118~119参照)



【資料】 地方財政状況調査