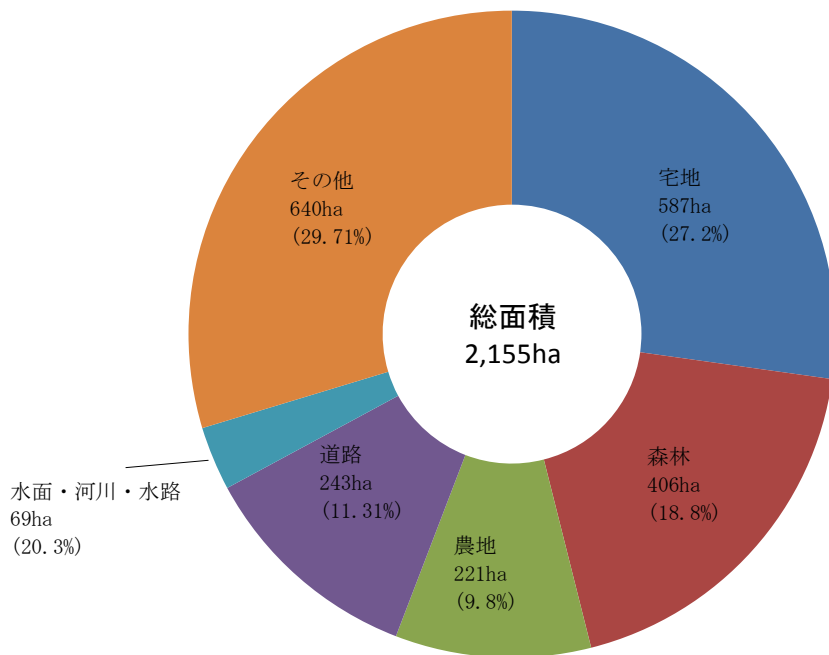
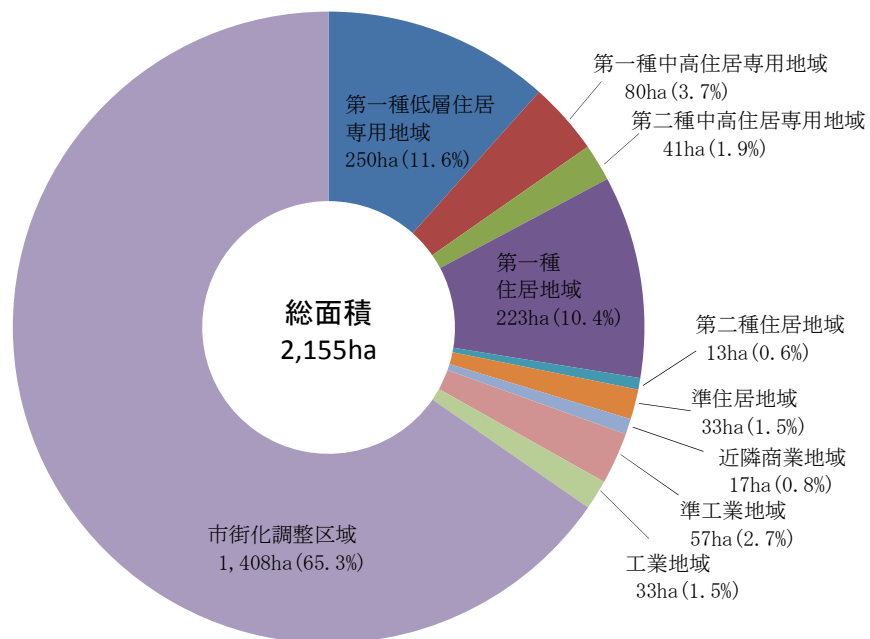


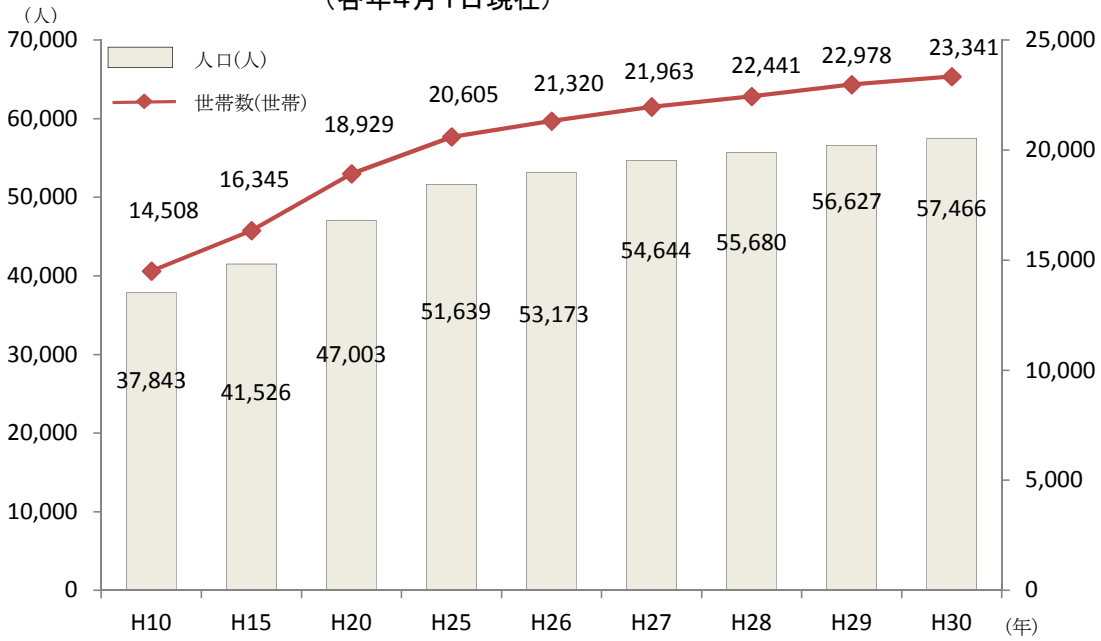
土地利用面積の割合 (P14参照)
(平成30年)



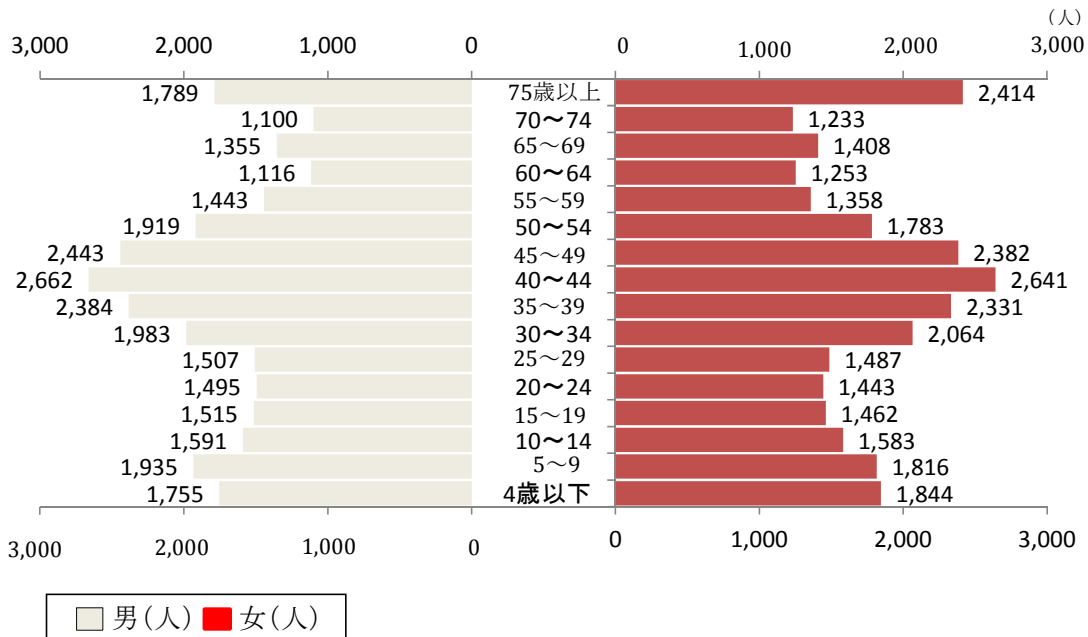
市街化・市街化調整区域面積 (P14参照)
(平成30年)

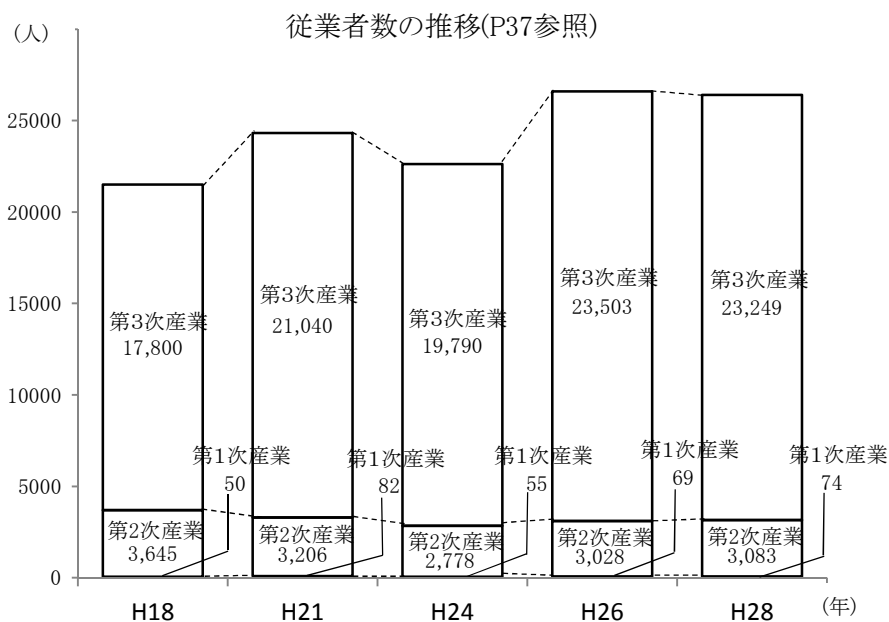
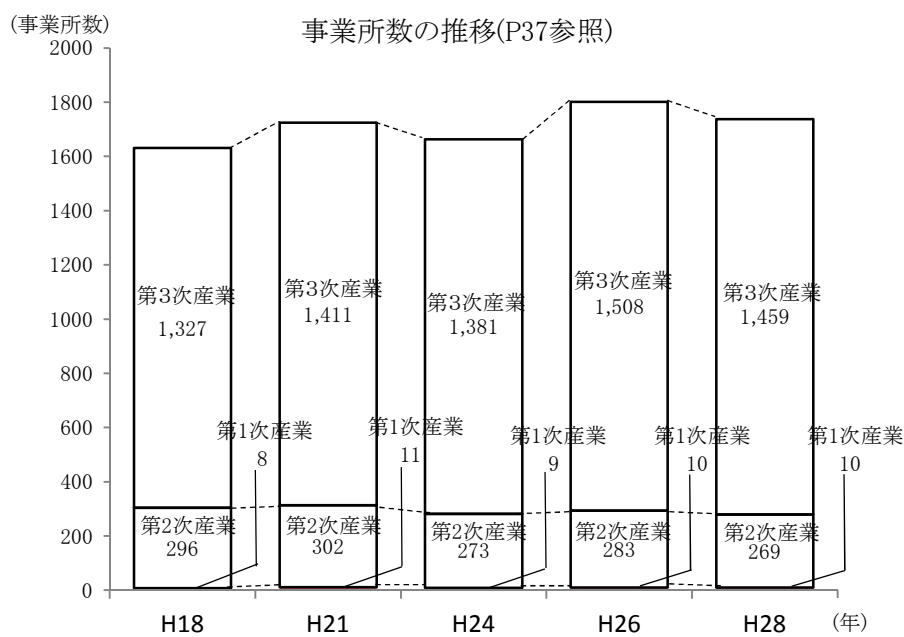


総人口・世帯数の推移(P20参照)
(各年4月1日現在)



年齢別(5歳階級)人口(P25参照)
(平成30年4月1日現在)





産業分類別事業所数構成比（P 37参照）
（平成28年7月1日現在）

