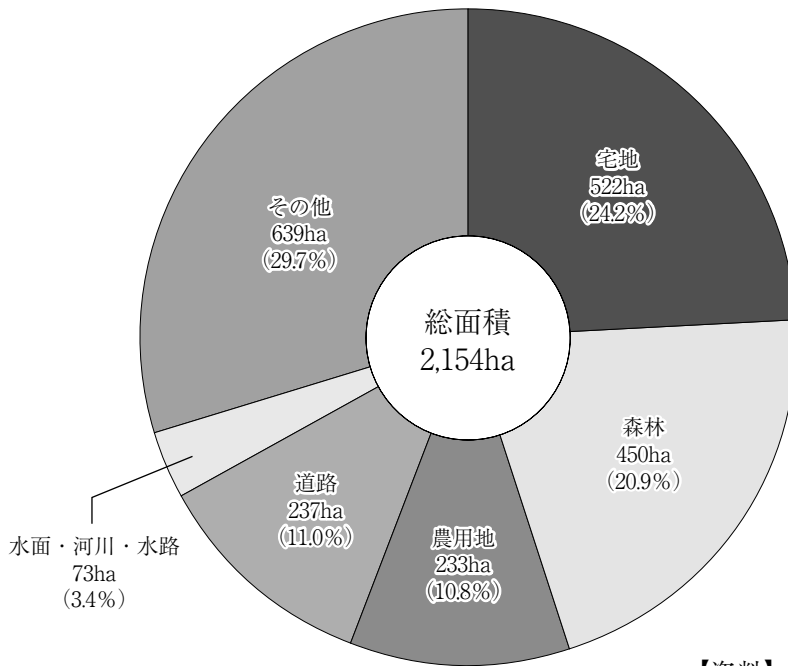


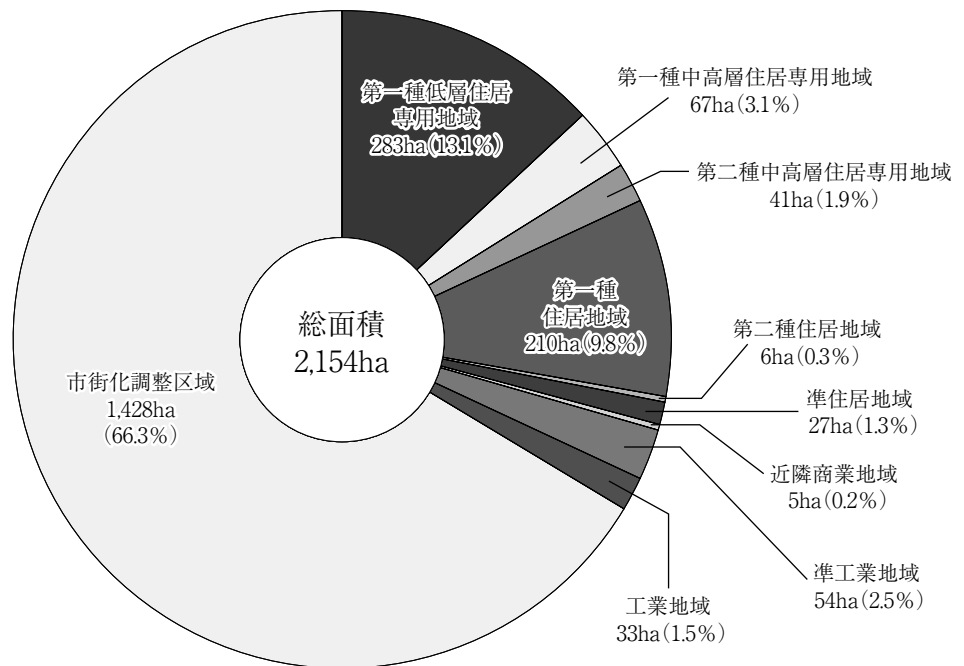
統計図表

土地利用面積の割合 (P14参照)
(平成20年)

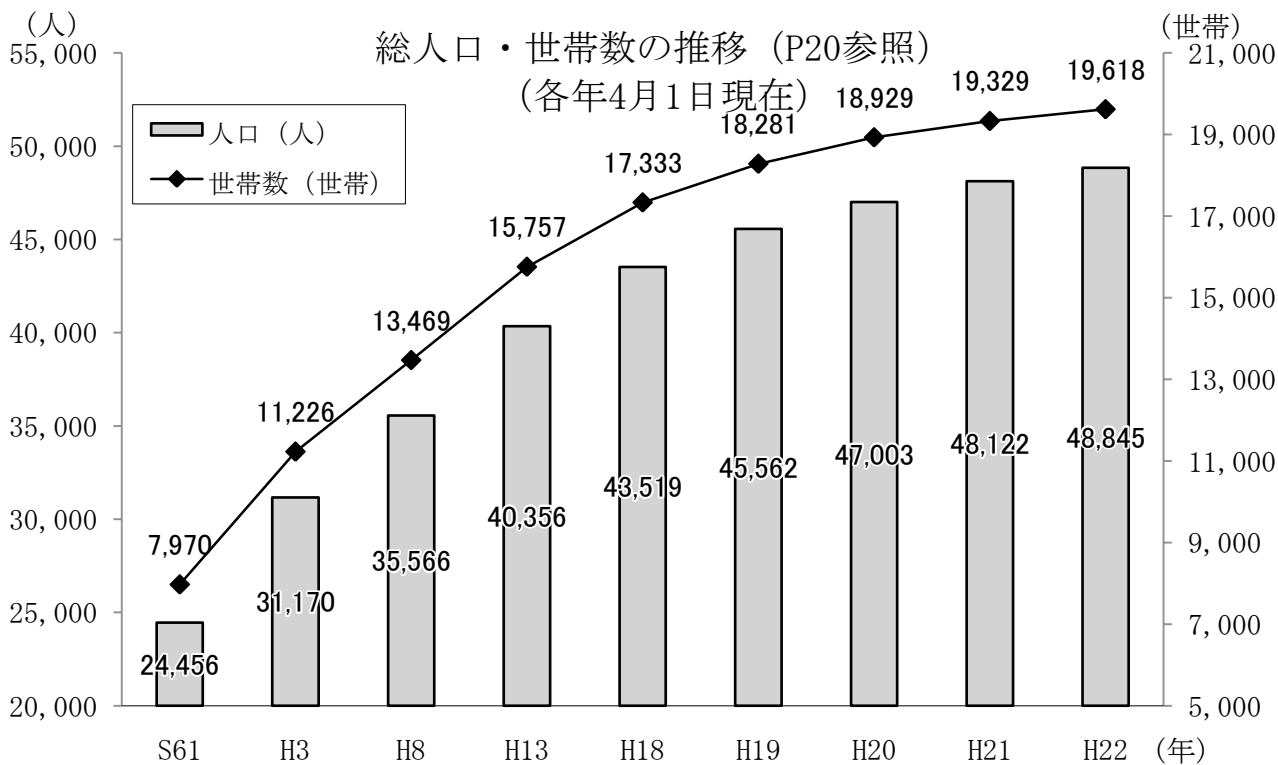


【資料】 土地に関する統計年報

市街化・市街化調整区域面積 (P14参照)
(平成20年)

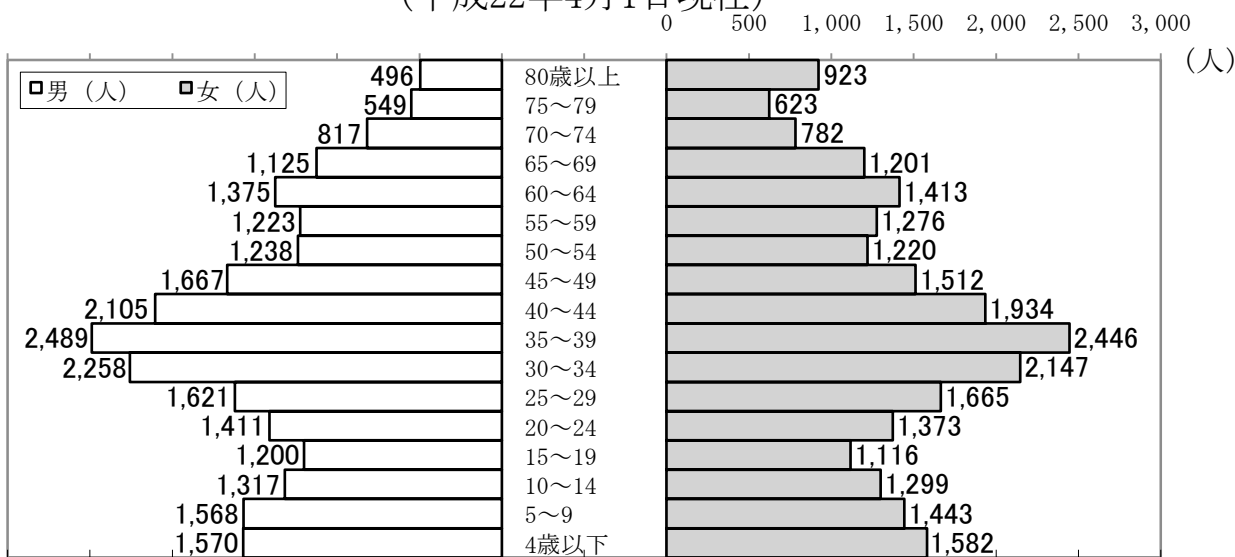


【資料】 計画課

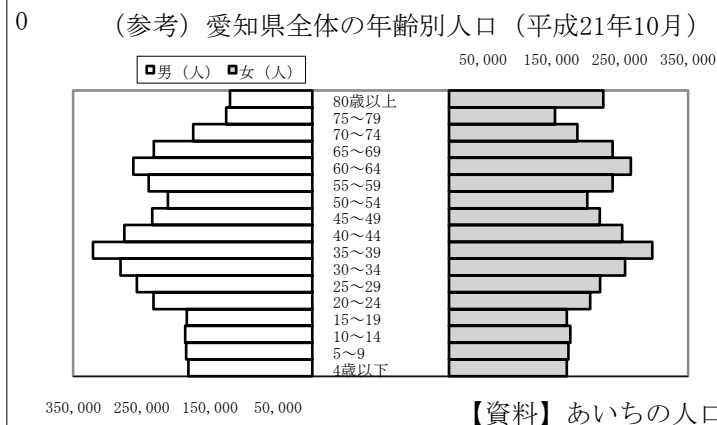


【資料】企画政策課

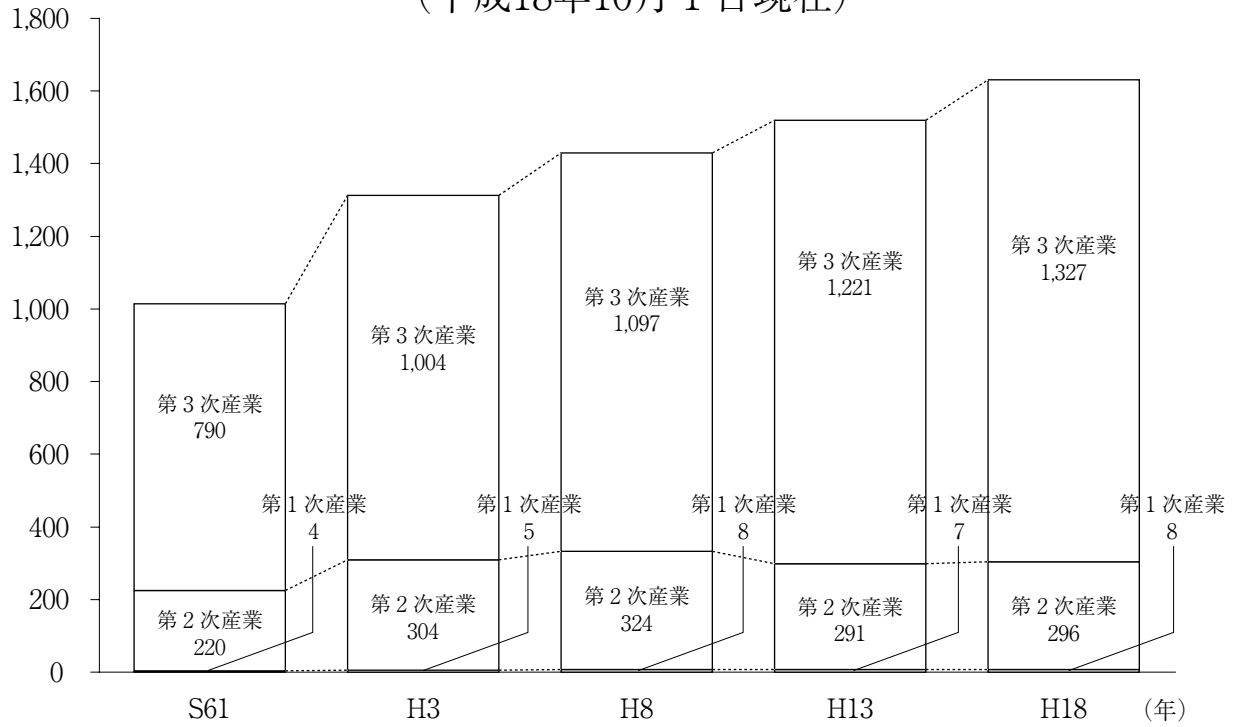
年齢別 (5歳階級) 人口 (P25参照) (平成22年4月1日現在)



3,000 2,500 2,000 1,500 1,000 500
(人) 【資料】住民基本台帳

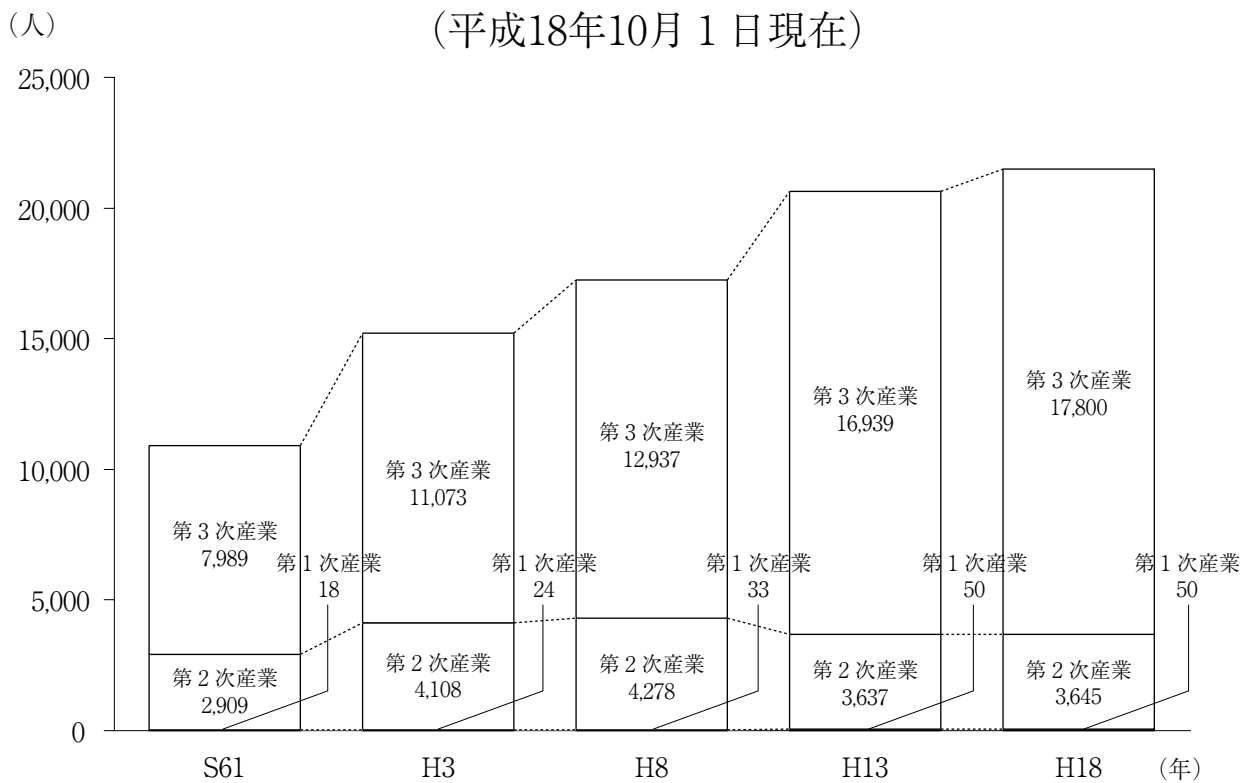


事業者数の推移 (P35参照)
(平成18年10月1日現在)



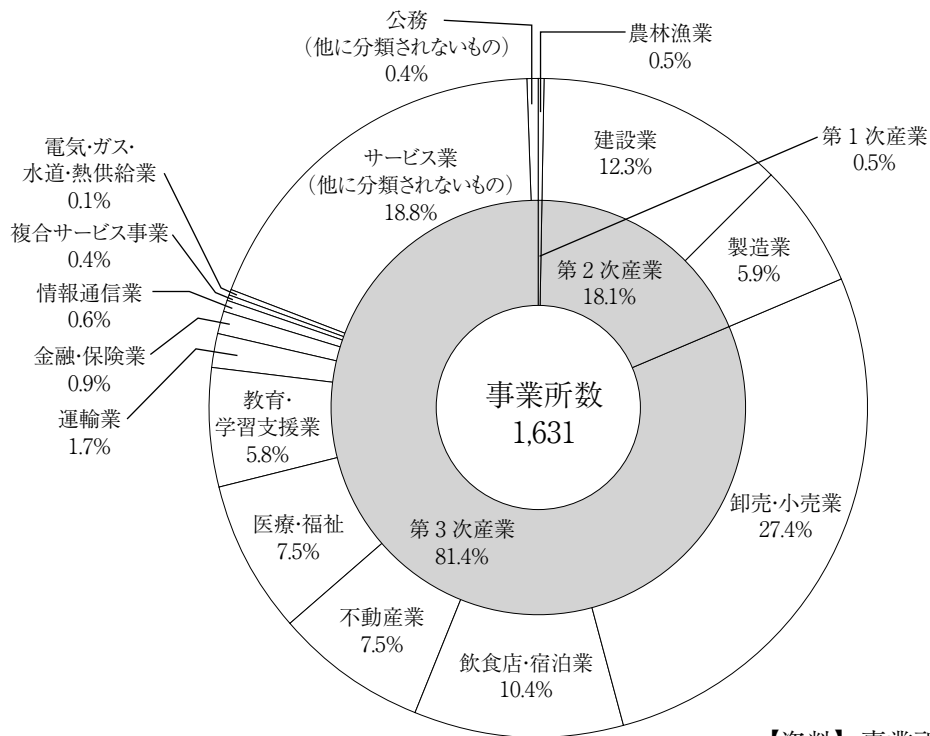
【資料】事業所・企業統計調査

従業者数の推移 (P35参照)
(平成18年10月1日現在)



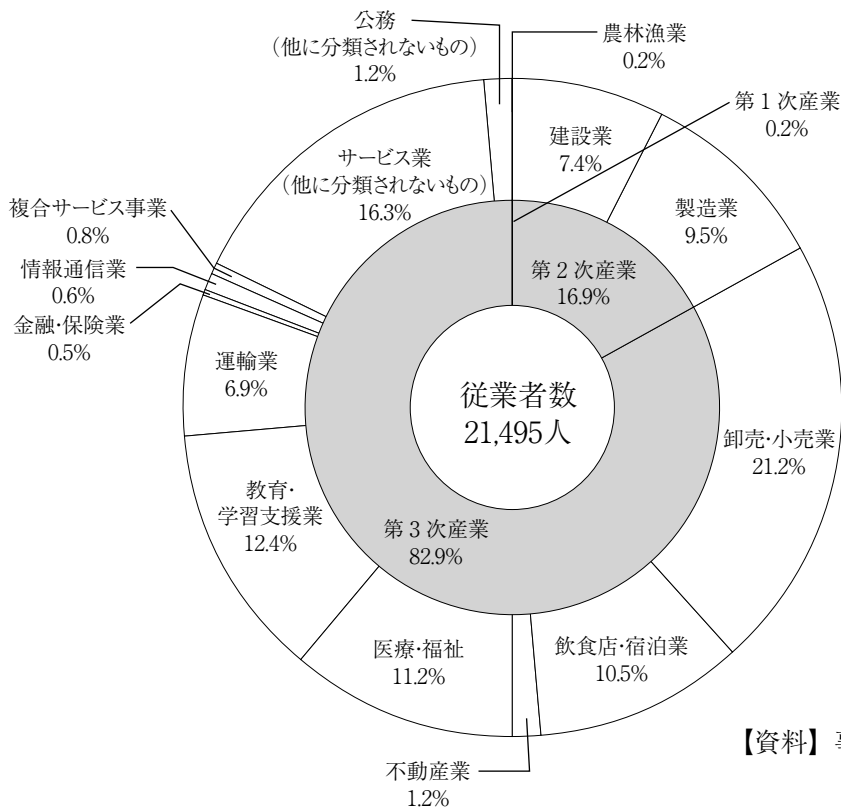
【資料】事業所・企業統計調査

産業分類別事業所数構成比（P35参照） （平成18年10月1日現在）



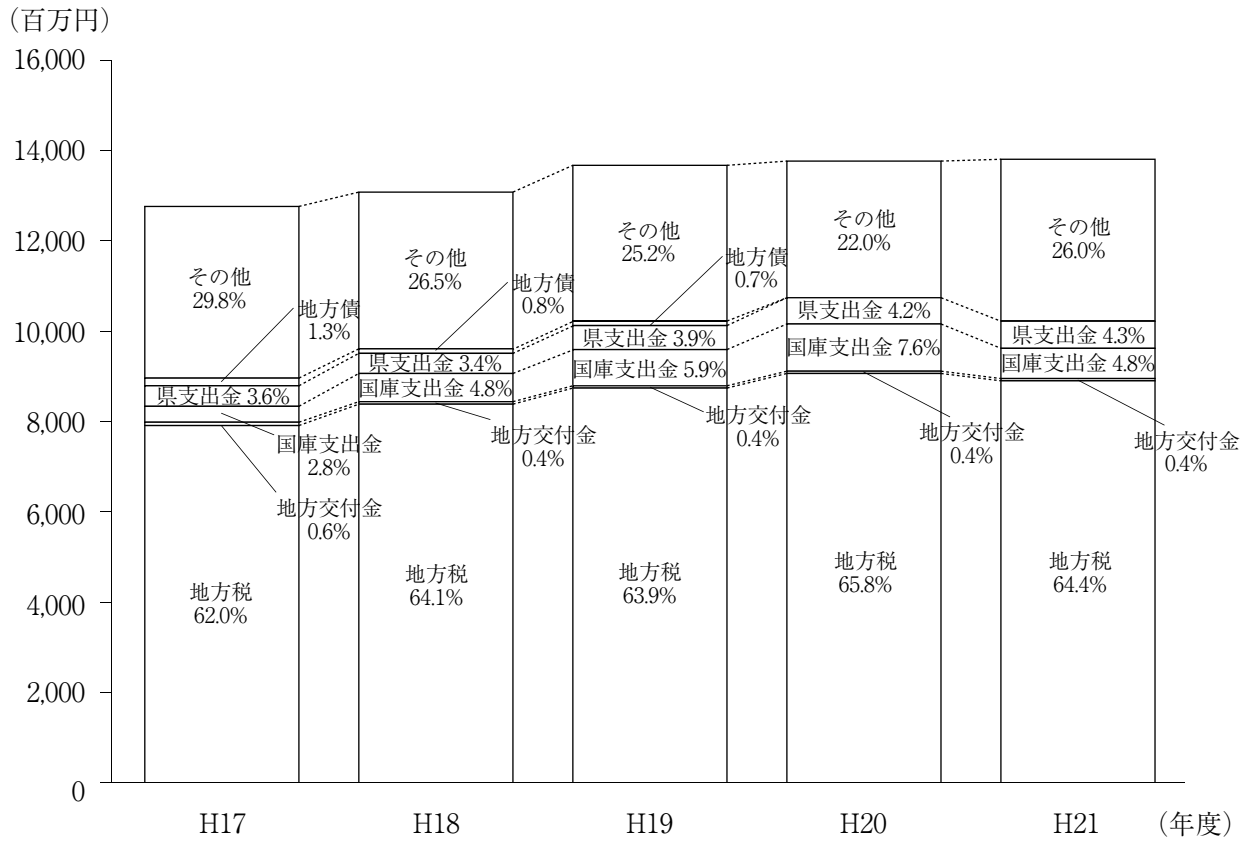
【資料】事業所・企業統計調査

産業分類別従業者数構成比（P35参照） （平成18年10月1日現在）



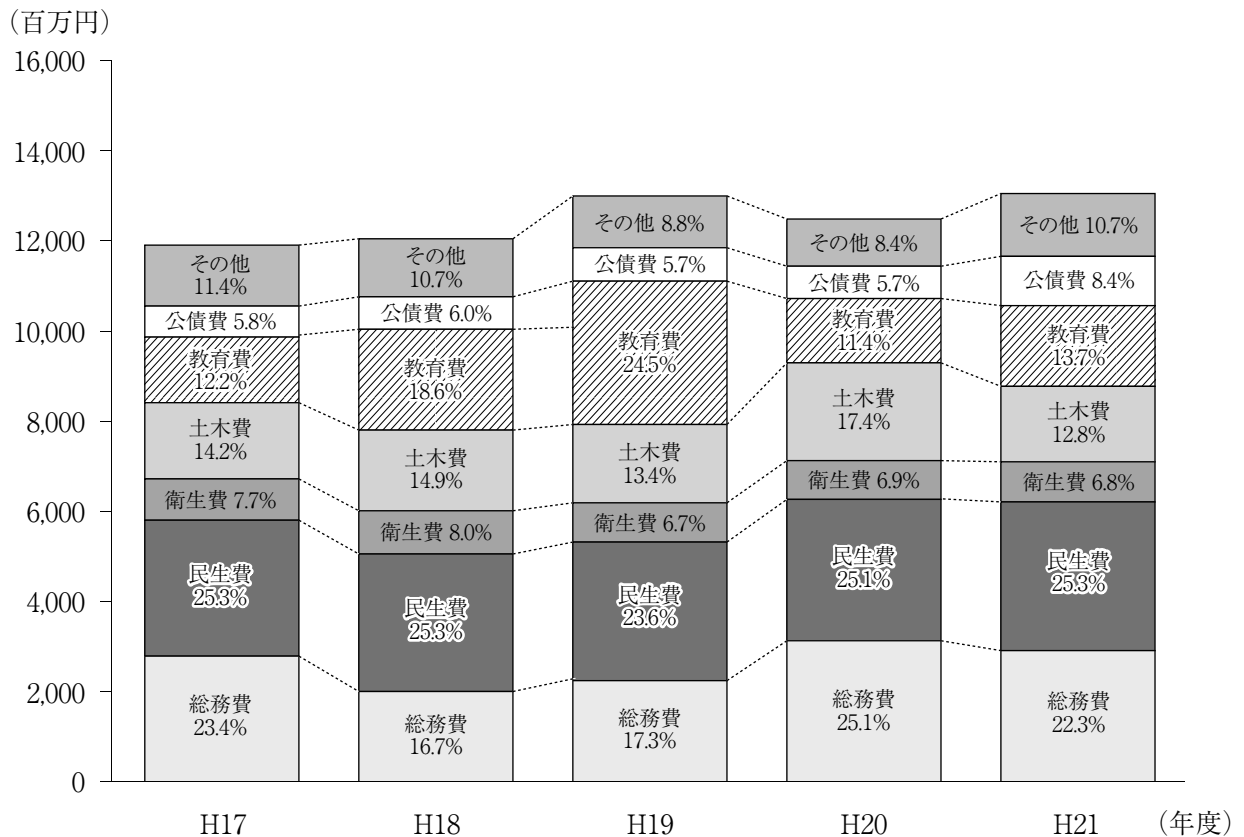
【資料】事業所・企業統計調査

一般会計財源別歳入決算額の推移 (P110~111参照)



【資料】 地方財政状況調査

一般会計目的別歳入決算額の推移 (P114~115参照)



【資料】 地方財政状況調査