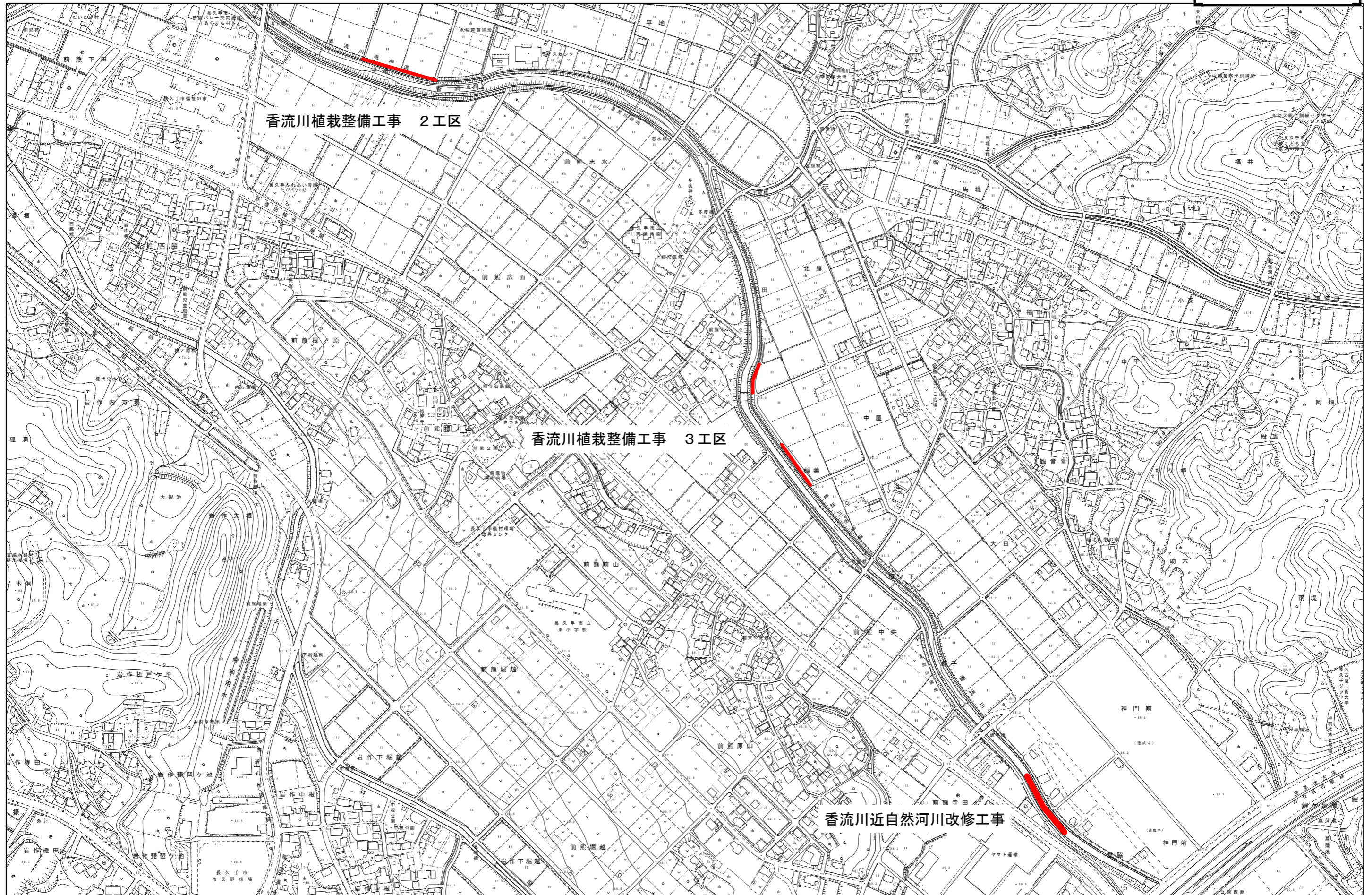
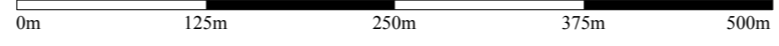


# 位置図

平成30年3月7日  
予算特別委員会  
土木課



1/5,000



# 平成30年度 香流川植栽整備工事 2工区

平面図



郷前

平成30年度  
ツリーサークル  
植栽工 11本  
11箇所

長久手市  
田園バレー交流施設  
あぐりん村

水稲育苗施設

ライスセンター

香流川

シンボルツリー (落葉)	コヒガンザクラ マメザクラ カンヒザクラ イロハモミジ ヤマボウシ マンサク ハナモモ サルスベリ	根石 (基礎部に砂利) 部分部に石積み 植穴・土壌改良
花を楽しむ (落葉)	ガマズミ ソヨゴ ナンテン ネズミモチ	植栽時樹冠イメージ
花や実を楽しむ (落葉)		将来樹冠イメージ
葉や実を楽しむ (常緑)		

業務名	香流川植栽整備工事
業務場所	長久手市中井地内外
図面名称	平面図
縮尺	1:500
図面番号	1
長久手市建設部土木課	

# 平成30年度 香流川植栽整備工事 3工区 平面図

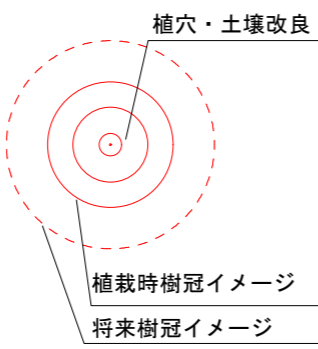
S=1:500



平成30年度  
石積工 40m  
植栽工 4本

平成30年度  
石積工 80m  
植栽工 9本

- シンボルツリー (落葉)
  - コヒガンザクラ
  - マメザクラ
  - カンヒザクラ
  - イロハモミジ
- 花を楽しむ (落葉)
  - ヤマボウシ
  - マンサク
  - ハナモモ
  - サルスベリ
- 花や実を楽しむ (落葉)
  - ガマズミ
  - ナツハゼ
  - ソヨゴ
- 葉や実を楽しむ (常緑)
  - ナンテン
  - ネズミモチ



3工区	
工事名	香流川植栽整備工事
工事場所	長久手市中井地内外
図面名称	平面図
縮尺	1:500
図面番号	5
長久手市 建設部 土木課	

# 平成30年度 香流川近自然河川改修工事

## 平面図

S=1:500

平成30年度  
 石積工 (左岸、右岸)  
 分散落差工 4箇所  
 置石工 3箇所  
 水制工 1箇所  
 流出吐口石張工 1箇所

L=90m



IP. 1	IP. 2	IP. 3
IA= 3-57-09	IA= 14-43-29	IA= 31-03-25
R= 200.000	R= 160.000	R= 195.000
TL= 6.901	TL= 20.674	TL= 54.683
CL= 13.797	CL= 41.119	CL= 105.699
SL= 0.119	SL= 1.330	SL= 7.388

4141	-91400.300	-8497.462
4142	-91440.159	-8456.472
4143	-91482.940	-8432.608
4144	-91509.345	-8411.447
4145	-91534.836	-8381.647
4146	-91559.728	-8344.615

右岸見通し杭座標一覧表

測点名	X座標	Y座標
R1	-91326.048	-8532.800
R2	-91341.252	-8519.805
R3	-91356.967	-8507.635
R4	-91363.052	-8500.573
R5	-91370.452	-8493.308
R6	-91374.234	-8489.595
R7	-91384.724	-8479.297
R8	-91393.155	-8471.020
R9	-91399.439	-8465.159
R10	-91409.488	-8456.926
R11	-91415.250	-8452.756
R12	-91427.492	-8445.042
R13	-91433.627	-8441.536
R14	-91450.991	-8431.613
R15	-91460.536	-8426.158
R16	-91467.933	-8421.701
R17	-91483.573	-8410.615
R18	-91493.381	-8402.315
R19	-91497.996	-8397.985
R20	-91510.834	-8384.202
R21	-91522.598	-8368.642
R22	-91532.608	-8352.132
R23	-91542.364	-8334.672
R24	-91552.120	-8317.213
R25	-91561.876	-8299.754
R26	-91568.193	-8288.449
R27	-91571.413	-8282.688
R28	-91581.388	-8264.836
R29	-91586.059	-8250.326

L1	-91504.130	-8414.167
L19	-91509.140	-8409.466
L20	-91523.842	-8395.147
L21	-91536.675	-8378.173
L22	-91548.321	-8360.912
L23	-91562.442	-8345.892
L24	-91570.452	-8327.457
L25	-91580.208	-8309.998
L26	-91586.525	-8298.693
L27	-91589.745	-8292.932
L28	-91610.196	-8280.933
L29	-91604.391	-8260.570

NO. 14	-91539.592	-8356.034
NO. 15	-91549.348	-8338.575
NO. 16	-91559.104	-8321.116
NO. 17	-91568.860	-8303.657
NO. 17+12.950	-91575.177	-8292.352
NO. 17+19.550	-91578.396	-8286.590
NO. 18	-91578.616	-8286.198
NO. 19	-91588.372	-8268.738
E.P	-91595.662	-8255.692
IP. 1	-91363.732	-8511.117
IP. 2	-91413.512	-8462.246
IP. 3	-91511.548	-8406.220

業務名	平成29年度香流川近自然河川改修工事
業務場所	長久手市蛭子地内外
図面名称	平面図
縮尺	S=1:500
図面番号	1
長久手市建設部土木課	