
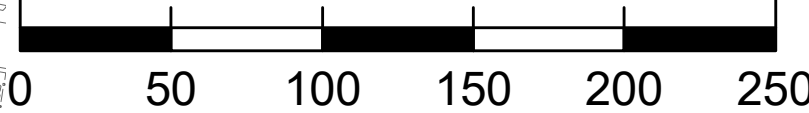


計 画 図




縮尺 1/2,500
 都市計画区域名 名古屋都市計画
 市町村名 長久手市
 一団番号 1-1、8-1



メートル



凡 例

	市街化区域境界線
	既存の生産緑地地区
	除外する生産緑地地区