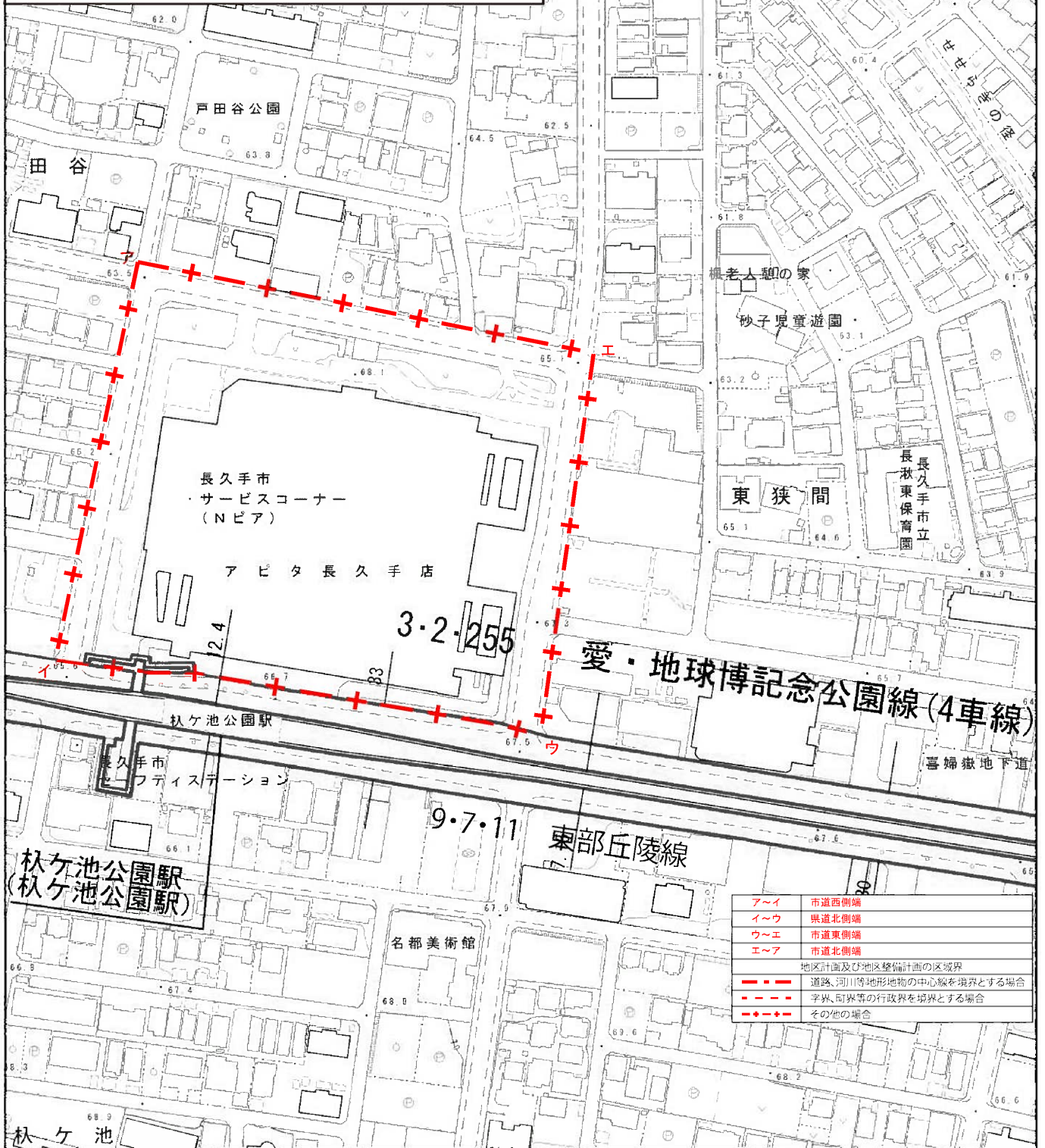
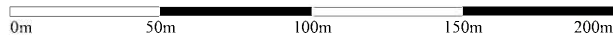


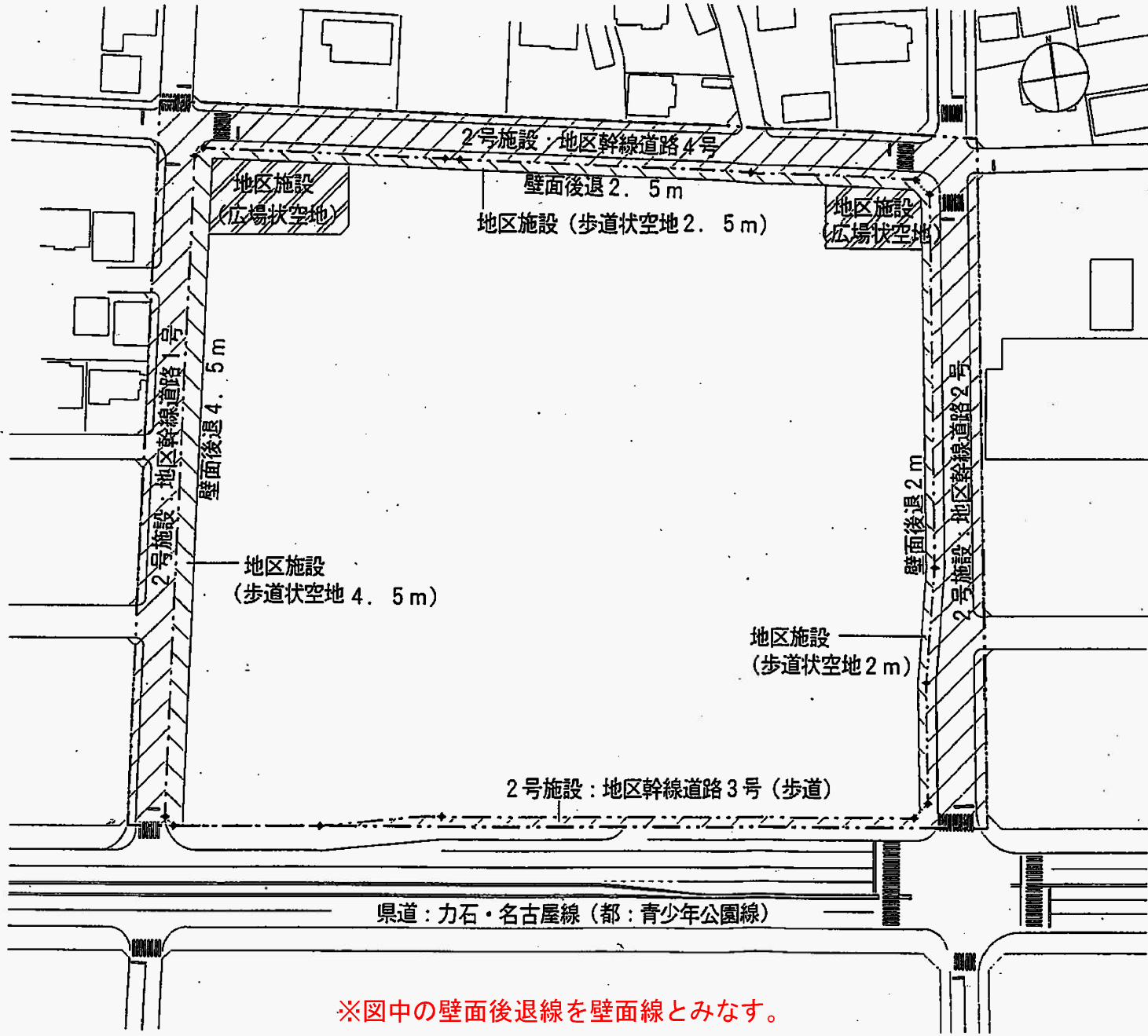
計 画 図

縮 尺 1/2,500
 都市計画区域名 名古屋都市計画
 市町村名 長久手市
 地区計画名 戸田谷再開発地区計画






1/2,500





凡例

-  2号施設
-  地区施設（歩道状空地）
-  地区施設（広場状空地）

※図中の壁面後退線を壁面線とみなす。