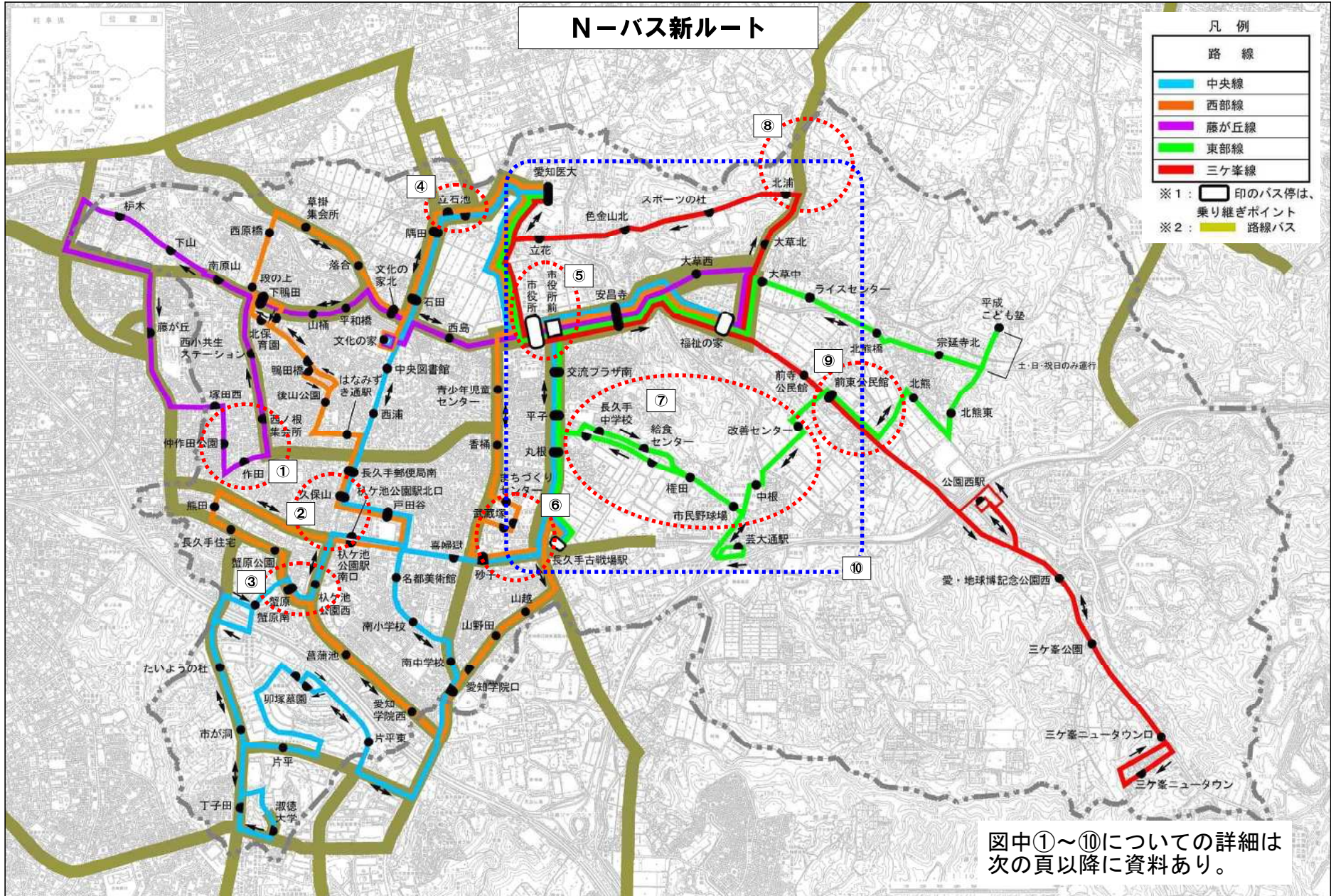


N-バス新ルート

凡例

路線	
	中央線
	西部線
	藤が丘線
	東部線
	三ヶ峯線

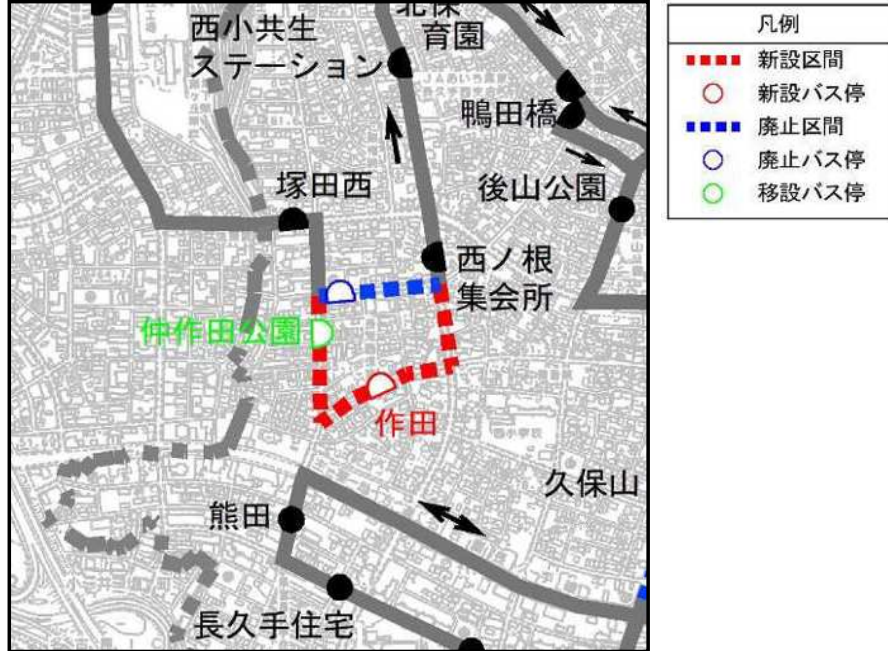
※1:  印のバス停は、
乗り継ぎポイント
※2:  路線バス



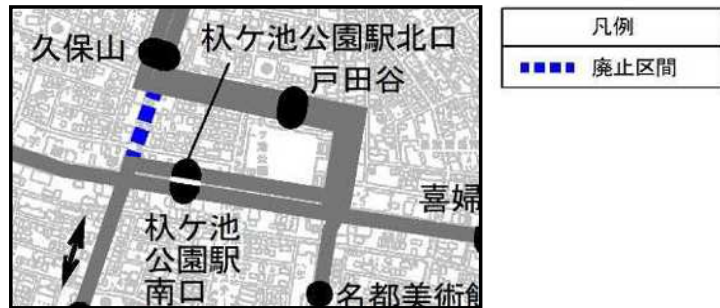
図中①～⑩についての詳細は
次の頁以降に資料あり。

【変更区間】

① 作田バス停の新設及び路線延伸・仲作田公園バス停の移設



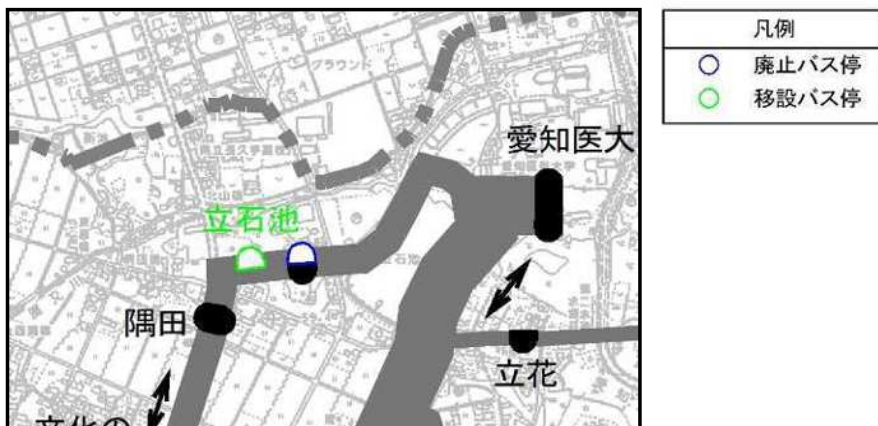
② 久保山～杵ヶ池公園駅北口・南口バス停間の廃止



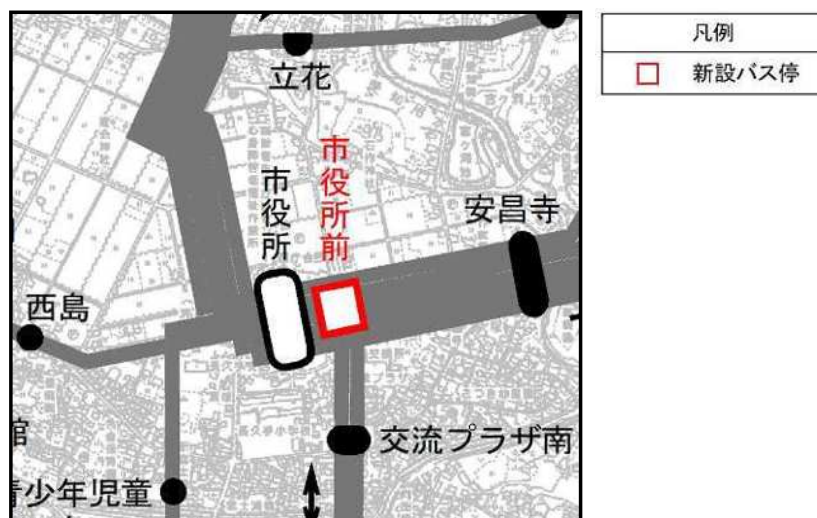
③ 蟹原公園～杵ヶ池公園西バス停間の新設・蟹原バス停の移設



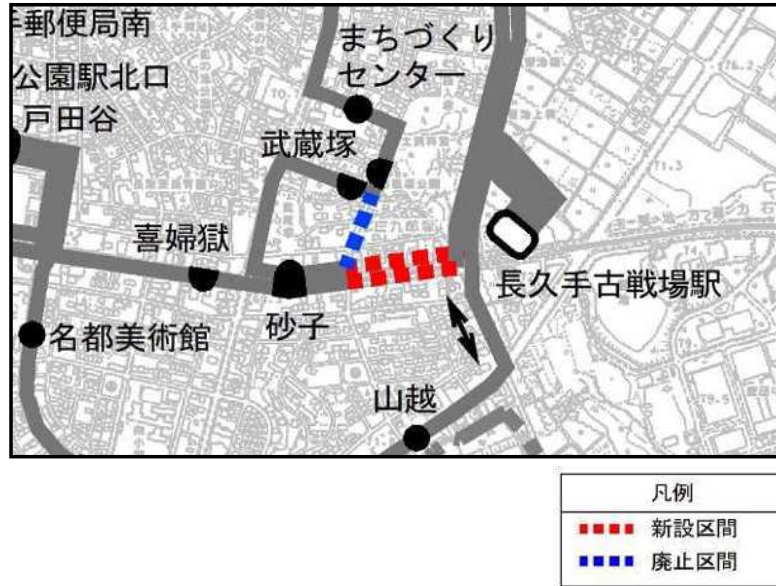
④ 立石池バス停の移設



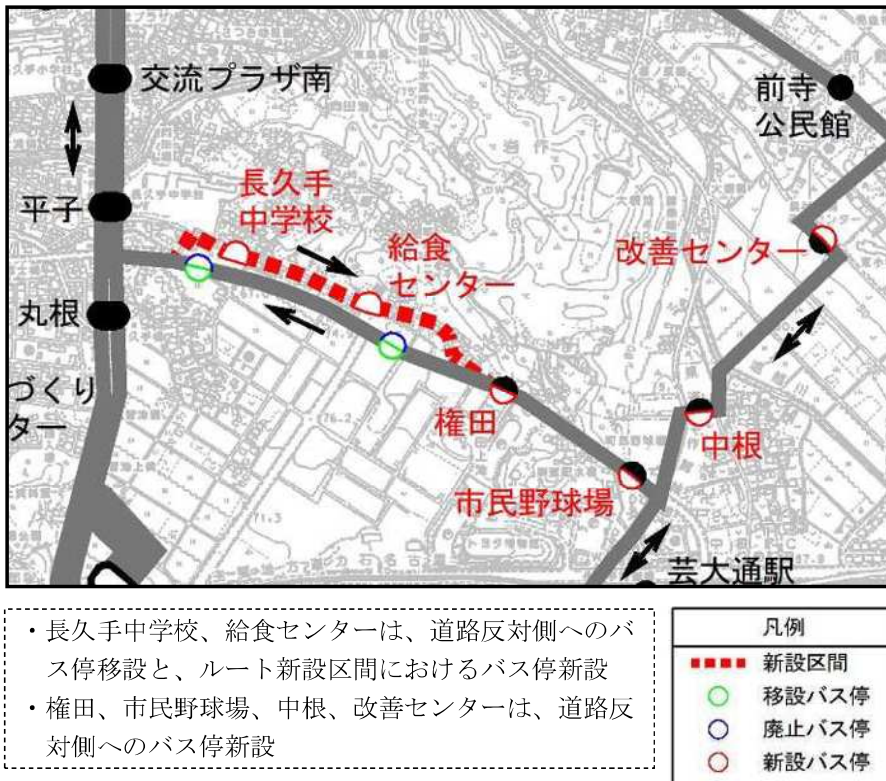
⑤ 市役所前バス停の新設



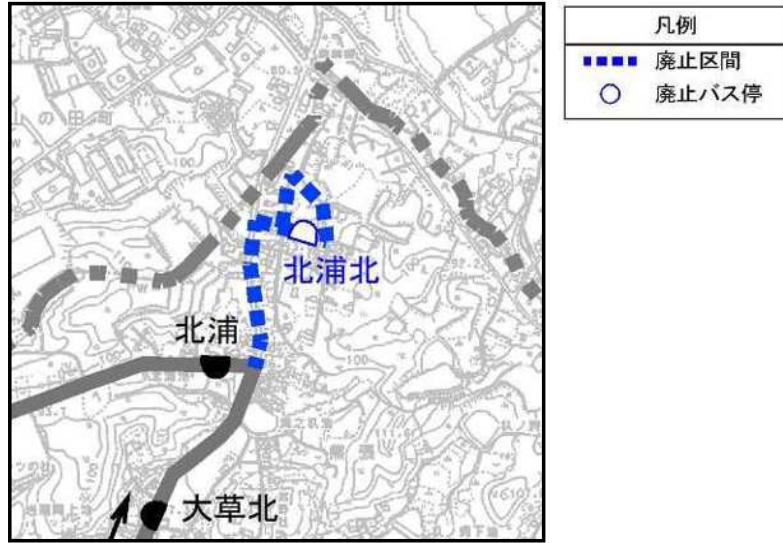
⑥ 砂子～武蔵塚バス停間の廃止・砂子～長久手古戦場駅バス停の新設



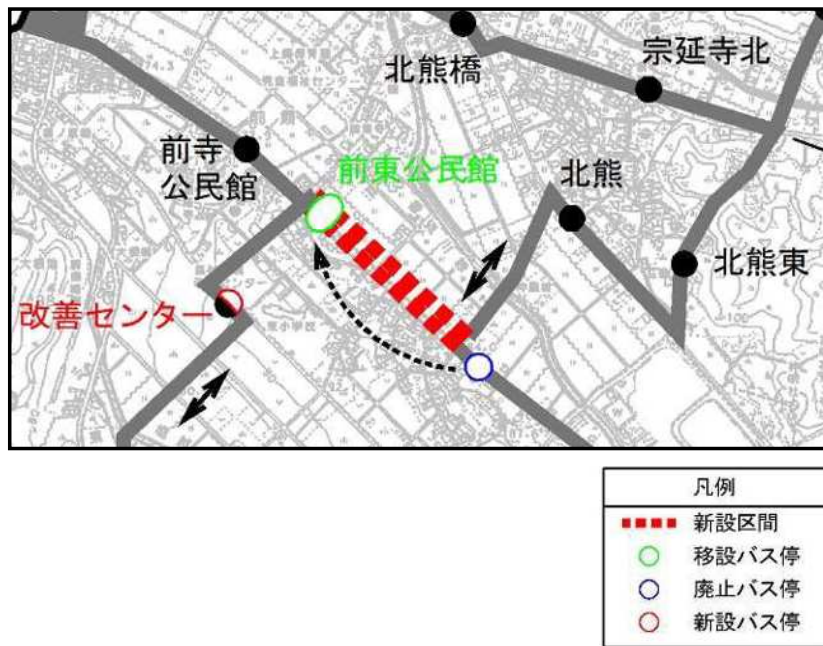
⑦ 長久手中学校～改善センターバス停間のルート新設及び各バス停の新設・移設



⑧ 北浦北バス停及び経由ルートの変更




⑨ 前東公民館バス停の移設・前東公民館～北熊バス停間の新設



⑩ ワンボックス車の廃止に伴う車両最大値変更区間



凡例	
	車両最大値変更区間